




GMINA CHOJNÓW



STRATEGIA ROZWOJU GMINY CHOJNÓW NA LATA 2021 – 2028 **PROJEKT DO KONSULTACJI I OPINIOWANIA**



Strategia Rozwoju Gminy Chojnów na lata 2021 – 2028

Spis treści

1. Ogólna charakterystyka Gminy.....	4
2. Uwarunkowania i kierunki rozwoju przestrzennego.....	7
3. Społeczność lokalna	15
3.1. Sytuacja demograficzna i społeczna gminy.....	15
3.2. Oświata i edukacja.....	19
3.2.1. Szkoły podstawowe	19
3.2.2. Oddziały przedszkolne.....	24
3.3 Kultura, sport i turystyka.....	25
3.3.1. Kultura	25
3.3.2. Sport, rekreacja i turystyka	27
3.3.3. Inne walory turystyczne gminy Chojnów	36
3.4. Opieka zdrowotna.....	38
3.4.1. Promocja i profilaktyka zdrowotna.....	38
3.5. Polityka społeczna gminy	40
3.6. Bezpieczeństwo publiczne.....	41
3.7. Współpraca z organizacjami pozarządowymi	42
3.7.1. Działalność Gminnego Zrzeszenia LZS w Chojnowie.....	45
3.7.2. Działalność Bielskiego Stowarzyszenia Promocji Kultury w Białej - Wrześniowie Kresowiana	45
3.7.3. Inicjatywa Lokalna.....	47
3.7.4. Gminny Chojnowski budżet obywatelski	48
3.8 Udział w Programie Odnowa Wsi Dolnośląskiej	50
4. Partnerstwa krajowe i zagraniczne	52
4.1 Partnerstwa krajowe	52
4.1.1. Stowarzyszenie LGD „Wrzosowa Kraina”.....	52
4.1.2. Związek Gmin Wiejskich RP.....	53
4.1.3. Stowarzyszenie „Rzeczpospolita Samorządna”.....	54
5. Stan środowiska przyrodniczego.....	55
5.1. Rzeźba, budowa geologiczna	55
5.2. Wody powierzchniowe i podziemne	55
5.3. Gleby	56
5.4. Flora i fauna oraz formy jej ochrony	58
5.4.1. Specjalny obszar ochrony Natura 2000	58



Strategia Rozwoju Gminy Chojnów na lata 2021 – 2028

5.4.2. Przeciwdziałanie bezdomności zwierząt.....	59
6. Gospodarka i infrastruktura.....	61
6.1. Rozwój gospodarczy.....	61
6.1.1. Bezrobocie	62
6.1.2. Tereny inwestycyjne	63
6.2. Infrastruktura techniczna	64
6.2.1. Gospodarka wodno – ściekowa	64
6.2.2. Gospodarka odpadami komunalnymi	65
6.2.3. Infrastruktura energetyczna	66
6.3. Drogi.....	67
7. Fundusz Sołecki	74
8. Realizacja projektów z udziałem funduszy Unii Europejskiej w latach 2016 - 2020.....	77
9. Wnioski z diagnozy	81
10. Przebieg prac nad strategią.....	83
11. Misja, Wizja, Cel nadrzędny i Cele główne.....	84
11.1. Misja	84
11.2. Wizja przyszłości i cel nadrzędny rozwoju gminy	84
11.3. Cele główne strategii	85
12. Analiza SWOT	86
12.1. Szanse i zagrożenia rozwoju gminy	86
12.2. Stymulatory rozwoju	86
12.3. Destymulanty rozwoju.....	90
13. Plan Operacyjny Strategii – Cele szczegółowe, priorytety	92
14. Model struktury funkcjonalno - przestrzennej	108
15. System zarządzania realizacją Strategii	113
16. Powiązanie ze strategiami wyższego rzędu	119



Wprowadzenie

Niniejszy dokument jest projektem Strategii Rozwoju Gminy Chojnów na lata 2021 – 2028, który zostanie przekazany:

1. Do konsultacji społecznych z mieszkańcami;
2. Zarządowi Województwa Dolnośląskiego w celu wydania opinii dotyczącej sposobu uwzględnienia ustaleń i rekomendacji w zakresie kształtowania i prowadzenia polityki przestrzennej województwa określonych w strategii rozwoju województwa zgodnie z art.10f.2. Ustawy z dnia 8 marca 1990 r. o samorządzie gminnym;
3. Dyrektorowi Regionalnego Zarządu Gospodarki Wodnej Państwowego Gospodarstwa Wodnego Wody Polskie we Wrocławiu w celu konsultacji zgodnie z art. 6 Konsultacje aktów planistycznych w zakresie polityki rozwoju z dnia 6 grudnia 2006 r. o zasadach prowadzenia polityki rozwoju.

Ponadto projekt Strategii Rozwoju Gminy Chojnów na lata 2021 – 2028 będzie podstawą do wystąpienia do Regionalnej Dyrekcji Ochrony Środowiska w sprawie odstąpienia od konieczności przeprowadzenia procedury Strategicznej Oceny Oddziaływania na Środowisko.

Napływające opinie i uwagi po ich opiniowaniu zostaną rozpatrzone, a te uzasadnione włączone do dokumentu.

Następnie projekt Strategii Rozwoju Gminy Chojnów na lata 2021 – 2028 zostanie przekazany Radzie Gminy Chojnów w celu zatwierdzenia.

1. Ogólna charakterystyka Gminy

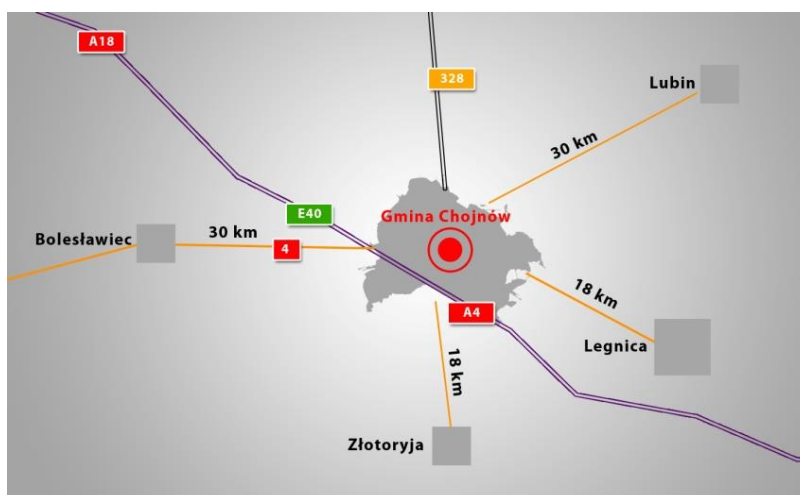
Administracyjnie gmina Chojnów położona jest w województwie dolnośląskim, na północny zachód od Legnicy. Graniczy z następującymi gminami województwa dolnośląskiego: Miłkowice, Lubin, Chocianów, Gromadka, Warta Bolesławiecka, Zagrodno i Złotoryja. Powierzchnia gminy wynosi 230,84 km².

Odległość między granicami gminy w kierunku wschód - zachód wynosi ok. 20 km zaś w kierunku północ-południe ok. 15 km.

W wiejskiej gminie Chojnów dominuje rolnictwo, jednakże północna część gminy, gdzie rozpościera się obszar chroniony w dolinie Czarnej Wody, posiada naturalne walory dla rozwoju agroturystyki oraz pieszej, rowerowej i konnej rekreacji. W południowej części gminy, przez którą przebiega autostrada w kierunku Berlina, znajdują się atrakcyjne tereny inwestycyjne: Krzywa-Okmiany.

Gminę tworzy 26 wsi (Biskupin, Biała, Budziwojów, Dzwonów, Dobroszów, Czernikowice, Pawlikowice, Gołocin, Groble, Goliszów, Gołaczów, Jaroszkówka, Krzywa, Michów, Niedźwiedzice, Okmiany, Osetnica, Jerzmanowice, Rokitki, Konradówka, Piotrowice, Strupice, Witków, Zamienice, Stary Łom, Kolonia Kołłątaja) skupionych w 23 sołectwach. Przez część południową gminy przebiega autostrada A4, na której terenie znajdują się trzy węzły (zjazdy) w rejonie: Krzywej, Osetnicy i Budziwojowa. Oprócz autostrady na terenie gminy znajdują się 4 drogi krajowe i 16 wojewódzkich.

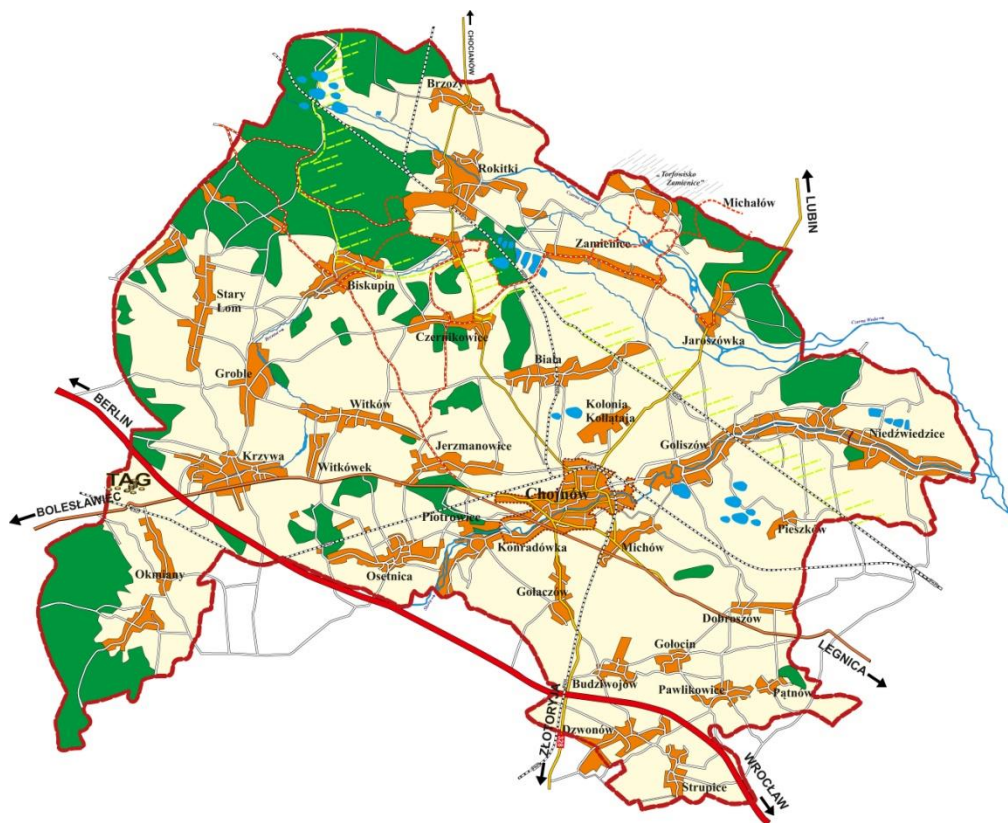
Rys. 1. Odległości do najbliższych położonych miast od gminy Chojnów



Przez teren gminy przebiegają też 4 linie kolejowe. Dwie o znaczeniu państwowym i dwie lokalne, z czego jedna z zawieszonym ruchem pociągów.

Analizując uwarunkowania geograficzne gminy i jej położenie komunikacyjne na terenie województwa i kraju trzeba zauważyć, że może być to istotny czynnik mający wpływ na pozycję i dalszy rozwój gminy Chojnów.

Rys. 2. Mapa gminy Chojnów





2. Uwarunkowania i kierunki rozwoju przestrzennego

Pierwotny dokument „Studium uwarunkowań i kierunków zagospodarowania przestrzennego gminy Chojnów” przyjęty został uchwałą Nr XI/51/99 Rady Gminy Chojnów z dnia 22 kwietnia 1999 r. Zmianę studium uwarunkowań i kierunków zagospodarowania przestrzennego gminy Chojnów opracowano na podstawie uchwały Rady Gminy Chojnów nr X.95.2019 z dnia 30 sierpnia 2019 r. o przystąpieniu do sporządzenia zmiany studium uwarunkowań i kierunków zagospodarowania przestrzennego gminy Chojnów. Uchwałą nr XXV.185.2020 w sprawie uchwalenia zmiany "Studium uwarunkowań i kierunków zagospodarowania przestrzennego gminy Chojnów" podjęto w dniu 29 września 2020 r.

Najważniejsze uwarunkowania mające wpływ na kierunki zagospodarowania przestrzennego gminy to:

- blisko 70% powierzchni gminy stanowią użytki rolne, a około 21% stanowią lasy;
- na terenie gminy dominuje zabudowa o charakterze zagrodowym i innym związanym z gospodarką rolną, przy czym znaczna ich część nie jest wykorzystywana do celów stricte rolnych;
- turystyka i wypoczynek rozwija się głównie w rejonie północnym (Rokitki i okolice) bazując na zbiornikach wodnych oraz atrakcyjnych kompleksach leśnych należących do Obszaru chronionego krajobrazu „Dolina Czarnej Wody”;
- tereny aktywności gospodarczej zlokalizowane w rejonie węzłów drogowych autostrady A4 Budziwojów i Krzywa;
- na terenie gminy, głównie w jej południowej części, występują liczne złoża kruszyw naturalnych;
- potencjalny rozwój funkcji mieszkalnych na styku gminy Chojnów z miastem Chojnów. Dotyczy to przede wszystkim miejscowości Goliszów, Gołaczów czy też Konradówka;
- północny obszar gminy znajduje się w zasięgu różnych form ochrony przyrody, w tym także wielkoobszarowych, tj. Obszar chronionego krajobrazu „Dolina Czarnej Wody” obejmujący północną część obszaru gminy Chojnów oraz Natura 2000 „Bory Dolnośląskie”;
- sieć rzeczna jest skromna. Teren gminy należy w całości do dorzecza Odry. Przez obszar gminy przepływają dwa ciek wodne - Czarna Woda oraz Skora, która stanowi dopływ Czarnej Wody;
- na całym obszarze gminy nie ma dużych zakładów przemysłowych mających negatywny wpływ na środowisko. Większość zanieczyszczeń ma zatem charakter napływowy;
- zanieczyszczenia powietrza związane są przede wszystkim ze źródłami niskiej emisji oraz transportem drogowym;
- głównym źródłem zanieczyszczenia środowiska hałasem są szlaki komunikacyjne, w tym autostrada A4 oraz szlaki kolejowe;
- głównymi elementami krajobrazu kulturowego gminy są liczne zespoły zabytkowej zieleni jak parki podworskie w Białej, Goliszowie, Jaroszwce, Konradówce,



Niedźwiedzicach, Okmianach, Osetnicy, Pątnowie, Rokitkach, Witkowie oraz Zamienicach a także parki naturalistyczne w Budziwojowie, Dzwonowie, Pawlikowicach i Strupicach. Uzupełnieniem elementów zieleni są zespoły pałacowo-folwarczne w Budziwojowie, Okmianach oraz Piotrowicach.

- równie ważnym elementem krajobrazu kulturowego są niewątpliwie historyczne układy ruralistyczne samych wsi zasługujące na ochronę a przede wszystkim układy wsi: Biała, Goliszów, Groble, Krzywa, Niedźwiedzice, Okmiany, Osetnica, Rokitki i Zamienice;
- tradycyjnie w krajobrazie kulturowym obszarów wiejskich duże znaczenie mają dominanty reprezentowane przez kościoły. Wśród, których zdecydowana większość zaliczona jest do obiektów zabytkowych, znajdujących się w Goliszowie, Konradówce, Krzywej, Niedźwiedzicach, Okmianach, Osetnicy, Pątnowie, Starym Łomie, Strupicach i Zamienicach;
- na obszarze gminy dominuje mieszkalnictwo indywidualne w zabudowie o charakterze jednorodzinny, w budynkach nowych ale przede wszystkim w zabudowie istniejącej od wielu lat i często adaptowanej z typowej zabudowy wiejskiej na funkcje czysto mieszkalne;
- gmina oferuje wiele form wypoczynku i turystyki, np. kąpielisko w Rokitkach, komercyjne stawy rybne (np. w Goliszowie) czy Stadnina Koni w Jarosławce;
- ilość gruntów wyznaczonych w obowiązujących planach miejscowych pod lokalizację zabudowy mieszkaniowej pozwala przy pełnej ich konsumpcji na praktycznie podwojenie liczby mieszkańców gminy Chojnów;
- tereny budowlane w miejscowościach sąsiadujących bezpośrednio z miastem Chojnów kreują także nowe skupiska zabudowy wychodzące zarówno terytorialnie jak i funkcjonalnie poza wykształcone zwarte struktury funkcjonalno-przestrzenne poszczególnych wsi;
- na obszarze gminy znajduje się wiele dróg gminnych, które mają głównie lokalny charakter i służą obsłudze poszczególnych miejscowości. Najważniejszą siatkę układu komunikacyjnego stanowią drogi kategorii powiatowej, na których opiera się główny szkielet komunikacji pomiędzy poszczególnymi miejscowościami. Uzupełnieniem są cztery drogi znaczenia ponadlokalnego: 2 krajowe (autostrada A4 i droga krajowa nr 94) oraz 2 drogi wojewódzkie nr 328 i 335;
- na obszarze gminy wytyczone są formalnie 2 trasy rowerowe. Bazują one przede wszystkim na wykorzystaniu walorów krajobrazowych gminy i jej aspiracji do bycia gminą turystyczno-rekreacyjną;
- przez teren gminy przebiegają 4 linie kolejowe - linia kolejowa nr 282 E 30, CE 30 relacji Miłkowice – Żary, linia kolejowa nr 275 relacji Wrocław Muchobór – Gubinek, Nieprzejezdna linia kolejowa nr 316 relacji Złotoryja – Rokitki, zamknięta linia kolejowej nr 303 relacji Rokitki – Koźuchów;
- nie dopuszcza się realizacji na obszarze gminy inwestycji z zakresu farm wiatrowych czy też wielkopowierzchniowych obiektów handlowych.

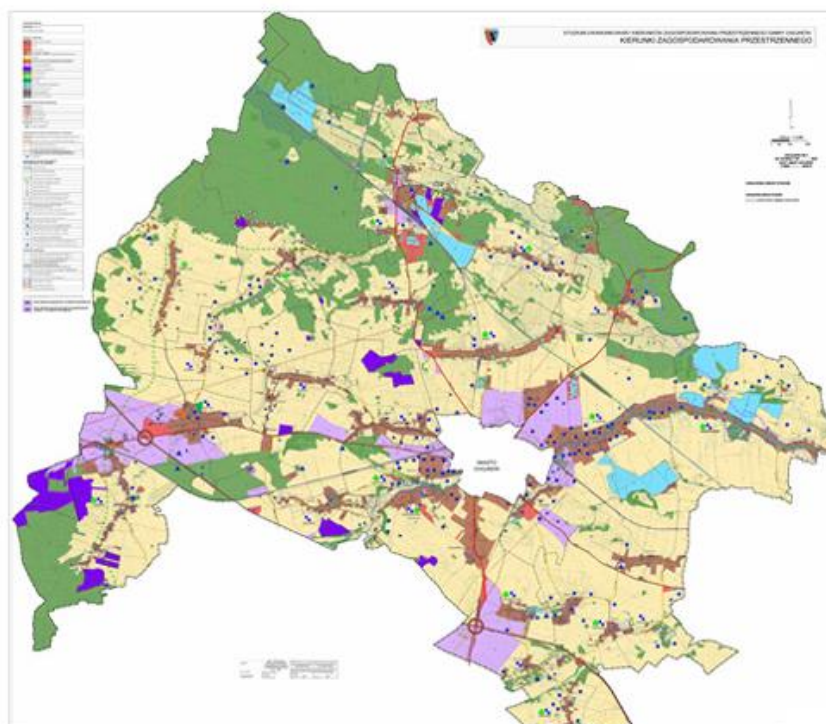
Strategia Rozwoju Gminy Chojnów na lata 2021 – 2028

W przypadku uwarunkowań kierunków zagospodarowania przestrzennego należy również pamiętać o zadaniach służących realizacji ponadlokalnych celów publicznych. Określone one są w „Planie zagospodarowania przestrzennego Województwa Dolnośląskiego”.

Najaktualniejszy plan przyjęty został Uchwałą nr XIX/482/20 Sejmiku Województwa Dolnośląskiego z dnia 16 czerwca 2020 r. Dla gminy Chojnów zaplanowano następujące zadania:

- rewitalizacja linii nr 316 Chojnów – Rokitki;
- modernizacja systemu przesyłowego na Dolnym Śląsku w celu poprawy jego funkcjonalności oraz optymalnego wykorzystania połączenia Polska – Niemcy: gazociągu granica Rzeczypospolitej Polskiej (Lasów) -Taczalin – Radakowice – Gałów - Wierzchowice wraz z infrastrukturą niezbędną do jego obsługi na terenie województwa dolnośląskiego (inwestycja zrealizowana z wyłączeniem odcinka Jeleniów - Taczalin);
- budowa przesyłu z Dobroszowa do Goliszowa;
- przebudowa i rozbudowa miejskiej oczyszczalni ścieków w Goliszowie dla aglomeracji Chojnów;
- modernizacja linii 220 kV Mikułowa – Polkowice.

Szczegółowe uwarunkowania zagospodarowania przestrzennego gminy Chojnów przedstawia poniższa mapa:



W ramach Studium określa się następujące przeznaczenie terenów, tzw. obszarów funkcyjnych, w ramach których dopuszcza się realizację następujących funkcji:



Strategia Rozwoju Gminy Chojnów na lata 2021 – 2028

1) **[ZW]** - zainwestowania wiejskiego o przeważającej funkcji: zabudowa zagrodowa, zabudowa mieszkaniowa jednorodzinna, zabudowa letniskowa (rekreacji indywidualnej) i mieszkaniowo - usługowa, usługi agroturystyczne oraz dopuszcza się:

a) przeznaczenie łącznie maksymalnie 30% powierzchni danego obszaru funkcyjnego jako terenów usług sportu i rekreacji, usług (z wyłączeniem przedsięwzięć mogących zawsze znacząco oddziaływać na środowisko), w tym także usług obsługi komunikacji samochodowej, cmentarze, obiekty kultu religijnego i ich zaplecza (administracja związana z działalnością kościoła, funkcje mieszkalne, działalność charytatywna i edukacyjna),

b) dodatkowo dla miejscowości: Rokitki, Goliszów, Konradówka i Michów przeznaczenie maksymalnie 5% powierzchni danego obszaru funkcyjnego jako terenów zabudowy wielorodzinnej o niskiej intensywności;

Przy wyznaczaniu w planach miejscowych terenów pod zabudowę należy uwzględnić ograniczenia wynikające z położenia części obszarów funkcyjnych **[ZW]** w Obszarze Chronionego Krajobrazu „Dolina Czarnej Wody, a w szczególności zakaz:

- likwidowania zadrzewień śródpolnych, przydrożnych i nadwodnych,
- lokalizowania obiektów budowlanych w pasie szerokości 100 m od linii brzegów rzek i innych zbiorników wodnych,

2) **[ZW1]** - zainwestowania wiejskiego o przeważającej funkcji: zabudowa mieszkaniowa jednorodzinna, zabudowa letniskowa (rekreacji indywidualnej), zabudowa mieszkaniowo - usługowa, usługi turystyki oraz dopuszcza się: przeznaczenie łącznie maksymalnie 30% powierzchni danego obszaru funkcyjnego jako terenów usług sportu i rekreacji, usług (z wyłączeniem przedsięwzięć mogących zawsze znacząco oddziaływać na środowisko),

3) **[U]** - usług z wyłączeniem przedsięwzięć mogących zawsze znacząco oddziaływać na środowisko;

4) **[UT]** - usług turystyki o przeważającej funkcji: turystyka, wypoczynek, rekreacja, zabudowa letniskowa (rekreacji indywidualnej), sport, rehabilitacja oraz dopuszcza się przeznaczenie łącznie maksymalnie 20% powierzchni danego obszaru funkcyjnego jako terenów usług handlu detalicznego, gastronomi oraz zabudowy mieszkaniowej jednorodzinnej;

Przy wyznaczaniu w planach miejscowych terenów pod zabudowę należy uwzględnić ograniczenia wynikające z położenia części obszarów funkcyjnych **[UT]** w Obszarze Chronionego Krajobrazu „Dolina Czarnej Wody, a w szczególności zakaz:

- likwidowania zadrzewień śródpolnych, przydrożnych i nadwodnych,
- lokalizowania obiektów budowlanych w pasie szerokości 100 m od linii brzegów rzek i innych zbiorników wodnych,

5) **[US] [USn]** - usług sportu i rekreacji o przeważającej funkcji: sportu i rekreacji, usług publicznych podstawowych oraz dopuszcza się przeznaczenie łącznie maksymalnie 20% powierzchni danego obszaru funkcyjnego jako terenów usług handlu detalicznego oraz gastronomi. Na terenach **USn** ustala się zakaz lokalizacji zabudowy kubaturowej;



Strategia Rozwoju Gminy Chojnów na lata 2021 – 2028

- 6) **[R]** - rolnicze (grunty rolne w rozumieniu przepisów odrębnych), przy czym dopuszcza się możliwość:
- a) rozwoju urbanistycznego wsi (przeznaczenia terenów pod funkcje inne niż rolnicze) w strefie do 50m od istniejącej i projektowanej w studium zabudowy na zasadzie ciągłości danego obszaru funkcyjnego,
 - b) alternatywnego przeznaczania gruntów rolnych pod zalesienie, z wyłączeniem możliwości zalesiania łąk znajdujących się w granicach Obszaru Chronionego Krajobrazu „Dolina Czarnej Wody”,
 - c) lokalizacji napowietrznych i podziemnych sieci oraz urządzeń i obiektów infrastruktury technicznej, a także dróg i bocznic kolejowych, zgodnie z przepisami szczególnymi,
 - d) prowadzenia eksploatacji złóż kopalin pospolitych (poza obszarami oznaczonymi symbolem PG);
- 7) **[RU]** - obsługi produkcji w gospodarstwach rolnych, hodowlanych ogrodniczych oraz gospodarstwach leśnych i rybackich;
- 8) **[AG]** - aktywności gospodarczej o przeważającej funkcji: obiekty produkcyjne, składy, magazyny, usługi, obsługa komunikacji samochodowej oraz dopuszcza się:
- a) przeznaczenie łącznie maksymalnie 30% powierzchni danego obszaru funkcyjnego jako terenów usług publicznych podstawowych, zieleni publicznej oraz sportu i rekreacji;
 - b) dodatkowo dla miejscowości: Goliszów, Biała, Krzywa, Okmiany, Budziwojów, Piotrowice i Michów lokalizację towarzyszących funkcji mieszkaniowych o łącznej powierzchni zabudowy nie większej niż 5% powierzchni danego obszaru funkcyjnego;
- 9) **[AGE]** - aktywności gospodarczej i elektrowni fotowoltaicznej (o mocy przekraczającej 100kW) o przeważającej funkcji: obiekty produkcyjne, składy, magazyny, usługi, obsługa komunikacji samochodowej oraz dopuszcza się przeznaczenie łącznie maksymalnie 30% powierzchni danego obszaru funkcyjnego jako terenów usług publicznych podstawowych, zieleni publicznej oraz sportu i rekreacji;
- 10) **[AGO]** - aktywności gospodarczej związanej z gospodarowaniem odpadami, i/lub elektrowni fotowoltaicznej (o mocy przekraczającej 100kW) o przeważającej funkcji: obiekty produkcyjne, składy, magazyny, usługi;
- 11) **[PG]** - eksploatacji złóż naturalnych;
- 12) **[ZL]** - lasów i zadrzewień;
- 13) **[ZP]** - zieleni parkowej; na terenach parków zabytkowych wpisanych do rejestru zabytków dopuszcza się lokalizacje urządzeń sportowo - rekreacyjnych jedynie z użyciem nawierzchni naturalnej/mineralnej;



14) [ZC] - cmentarzy;

15) [WS] - wód powierzchniowych śródlądowych, przy czym dopuszcza się wykorzystanie ich do celów hodowli, rekreacji i turystyki, w tym także agroturystyki;

16) [KS] - komunikacji samochodowej;

17) [TK] - komunikacji kolejowej; w ramach obszarów TK dopuszcza się wyznaczanie w planach miejscowych funkcji komunikacji (rowerowej, pieszej, samochodowej), aktywności gospodarczej (AG), usług (U, US i UT), zieleni (ZP), a także utrzymanie istniejących funkcji mieszkalnych;

18) [IT] - infrastruktury technicznej, w tym oczyszczalnie ścieków, stacje uzdatniania wody, gospodarka odpadami, elektroenergetyka z wyłączeniem produkcji energii, zaopatrzenie w gaz.

W obszarze gminy wyodrębniono ponadto powiązania przyrodnicze w postaci korytarzy i ciągów ekologicznych o znaczeniu ponadlokalnym, które również wymagają szczególnego uwzględnienia w ustaleniach dokumentów planistycznych. Są to dwa pasma przyrodnicze:

- 1) pierwsze biegnące wzdłuż zachodniej granicy gminy i stanowiące korytarz ekologiczny łączący Góry Stołowe na południu województwa dolnośląskiego z Przemkowskim Parkiem Krajobrazowym i Borami Dolnośląskimi;
- 2) drugie biegnące wzdłuż północnej granicy gminy i stanowiące korytarz ekologiczny łączący „Park Krajobrazowy Dolina Jezierzycy” w powiecie Wołowskim poprzez obszar chronionego krajobrazu „Dolina Czarnej Wody” z Przemkowskim Parkiem Krajobrazowym i Borami Dolnośląskimi”.

W celu poprawy jakości życia mieszkańców i poprawy dostępności do usług o charakterze celu publicznego gmina przewiduje realizację następujących inwestycji:

- 1) wieś Czernikowice - tereny usług sportu i rekreacji,
- 2) wieś Biała - cmentarz,
- 3) wieś Witków - tereny usług sportu i rekreacji,
- 4) wieś Strupice - świetlica wiejska,
- 5) wieś Michów - tereny usług sportu i rekreacji oraz świetlica wiejska,
- 6) wieś Krzywa - cmentarz,
- 7) wieś Goliszów - tereny gospodarki odpadami na działce,
- 8) wieś Budziwojów - tereny usług sportu i rekreacji oraz świetlica wiejska.

Gmina wiejska Chojnów posiada czytelny układ funkcjonalno - przestrzenny bazujący na trzech podstawowych uwarunkowaniach:

1. walory krajobrazowo - przyrodnicze północnej części gminy,

Strategia Rozwoju Gminy Chojnów na lata 2021 – 2028

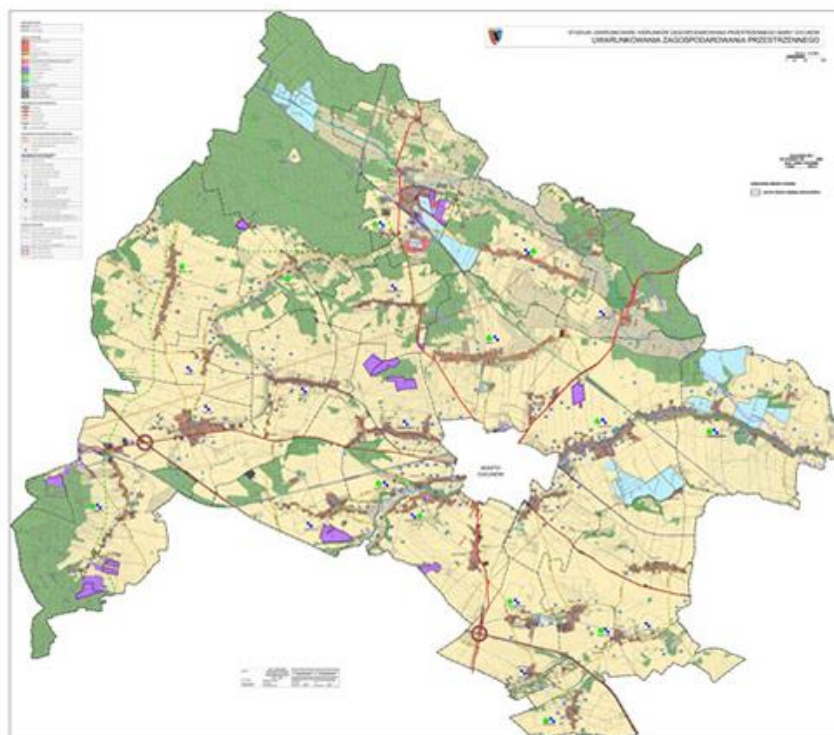
2. ciążenie obszaru gminy do miasta Chojnów jako głównego ośrodka usługowego i znaczącego w skali gminy rynku pracy,
3. autostrada A4 przebiegająca przez południowe fragmenty gminy.

Biorąc pod uwagę wszystkie wskazane w Studium uwarunkowania i kierunki rozwoju na terenie gminy Chojnów wyróżnić można 3 strefy:

północną przyrodniczo-krajobrazową,
centralną rolniczą, uzupełnioną funkcjami mieszkaniowymi i aktywizacji gospodarczej na styku gminy Chojnów z miastem Chojnów,
południową usługowo - przemysłową.

Jednocześnie nie dopuszcza się realizacji na obszarze gminy inwestycji z zakresu farm wiatrowych czy też wielkopowierzchniowych obiektów handlowych. Założeniem jest rozwój gminy przede wszystkim w oparciu o obszary aktywności gospodarczej w rejonie węzłów autostradach jako rozwoju usług i przemysłu oraz w oparciu walory przyrodniczo - krajobrazowe północnej części gminy jako rozwoju usług turystyki i rekreacji. Ważnym elementem jest także eksploatacja złóż kruszyw naturalnych i powiązania funkcjonalne z miastem Chojnów.

Kierunki rozwoju gminy Chojnów obrazuje poniższa mapa.



Następujące wsie posiadają miejscowe plany zagospodarowania przestrzennego:

- Gołaczów,
- Osetnica,



Strategia Rozwoju Gminy Chojnów na lata 2021 – 2028

- Witków,
- Dobroszów,
- Biała,
- Krzywa,
- Okmiany,
- Konradówka,
- Jerzmanowice,
- Jaroszówka,
- Goliszów,
- Czernikowice,
- Budziwojów,
- Rokitki,
- Zamienice,
- Pątnów.

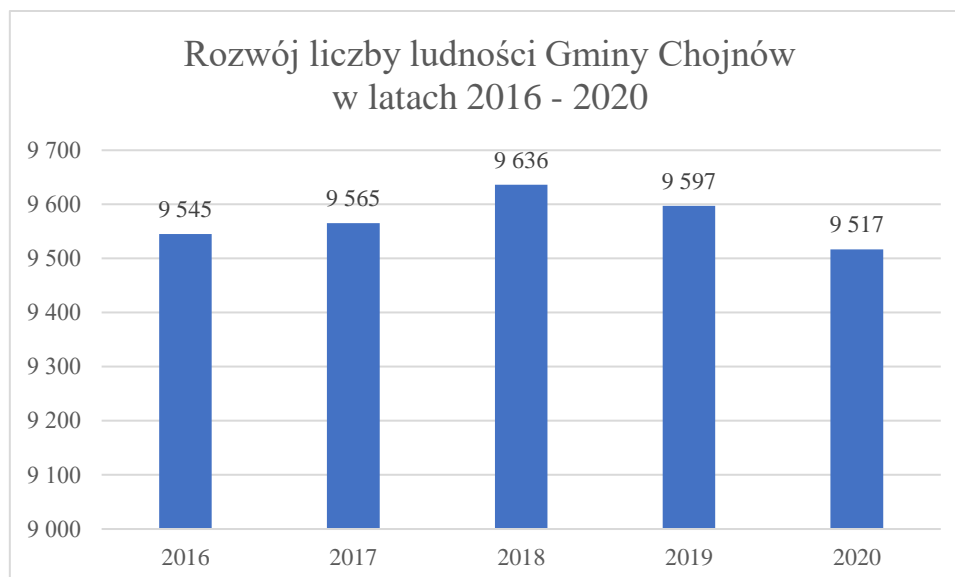


3. Społeczność lokalna

3.1. Sytuacja demograficzna i społeczna gminy

Na przestrzeni lat 2016 - 2020 liczba mieszkańców gminy Chojnów utrzymuje się na względnie stałym poziomie (spadek o 0,29%), co ilustruje poniższy wykres. Warto zwrócić uwagę, że w tych samych latach miasto Chojnów zanotowało spadek mieszkańców o 3,58%, natomiast Dolny Śląsk spadek o 0,43%. Oznacza to, że pomimo generalnej tendencji zmniejszania się liczby ludności w Polsce liczba mieszkańców gminy Chojnów utrzymuje się względnie na tym samym poziomie. Znaczący spadek liczby mieszkańców miasta Chojnów związany jest z przenoszeniem się na tereny gminy wiejskiej Chojnów.

Wykres 3.1.1. Rozwój liczby ludności Gminy Chojnów w latach 2016 - 2020 (dane w osobach)



Źródło: dane GUS

Tabela 3.1.1. Liczba ludności w latach 2016 – 2020 z podziałem na obszary

	2016	2017	2018	2019	2020	Zmiana 2016/2020
Polska	38 432 992	38 433 558	38 411 148	38 382 576	38 265 013	- 167 979
Dolny Śląsk	2 903 710	2 902 547	2 901 225	2 900 163	2 891 321	- 12 389
Miasto Chojnów	13 727	13 573	13 426	13 266	13 236	- 491



Gmina Chojnów	9 545	9 565	9 636	9 597	9 517	- 28
---------------	-------	-------	-------	-------	-------	------

Źródło: dane GUS

Tabela 3.1.2. Liczba ludności gminy Chojnów w latach 2016 – 2020 z podziałem na miejscowości

Miejscowość	Rok 2016	Rok 2020	Zmiana	Zmiana (wartość %)
Biała	739	758	+19	2,57
Biskupin	244	233	-11	-4,51
Budziwojów	342	347	+5	1,46
Czernikowice	180	174	-6	-3,33
Dobroszów	198	194	-4	-2,02
Dzwonów	57	63	+6	10,53
Goliszów	704	702	-2	-0,28
Gołaczów	206	223	+17	8,25
Gołocin	153	151	-2	-1,31
Groble	180	189	+9	5,00
Jaroszówka	270	258	-12	-4,44
Jerzmanowice	418	407	-11	-2,63
Kolonia Kollątaja	148	160	+12	8,11
Konradówka	382	377	-5	-1,31
Krzywa	587	561	-26	-4,43
Michów	184	179	-5	-2,72
Niedźwiedzice	558	559	+1	0,18
Okmiany	780	736	-44	-5,64
Pawlikowice	111	104	-7	-6,31
Piotrowice	211	202	-9	-4,27
Rokitki	995	991	-4	-0,40
Stary Łom	381	386	+5	1,31

Strupice	181	181	-	0,00
Witków	296	296	-	0,00
Witkówek	41	46	+5	12,20
Zamienice	326	312	-14	-4,29
Razem	9421	9277	-144	-1,57

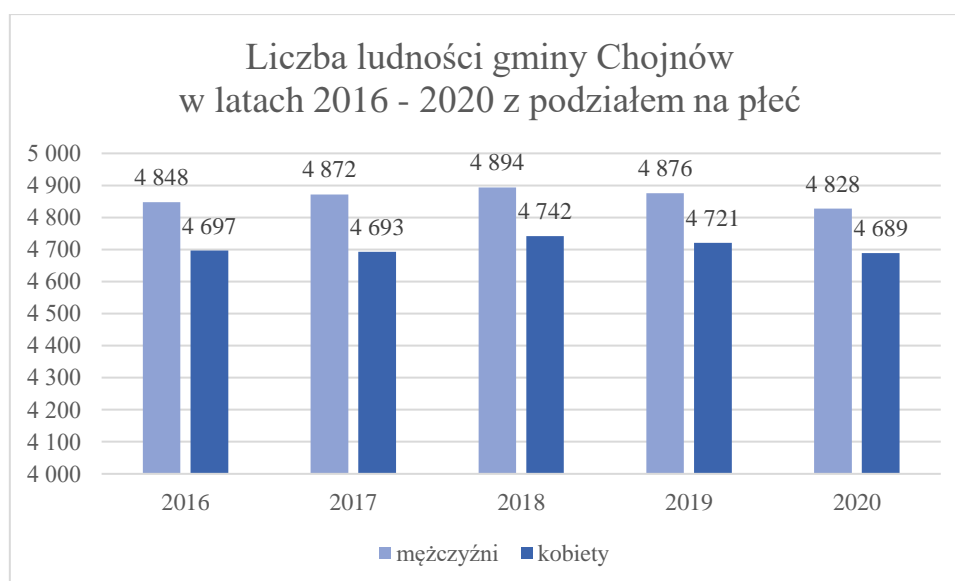
Źródło: dane Urzędu Gminy Chojnów

Największy wzrost liczby ludności na przestrzeni lat 2016 – 2020 odnotowano w miejscowościach: Biała (+19), Gołaczów (+17) i Kolonia Kołłątaja (+12). Natomiast najwięcej mieszkańców ubyło w miejscowościach: Okmiany (-44), Krzywa (-26) i Zamienice (-14). Analizując te dane w procentowym odniesieniu do liczby ludności danej miejscowości największy przyrost odnotowano w miejscowościach: Witkówek (+12,20%), Dzwonów (+10,53%) i Gołaczów (+8,25%), natomiast w miejscowościach: Pawlikowice (-6,31%), Okmiany (-5,64%) i Biskupin (-4,51%) odnotowano zauważalne spadki.

Liczba ludności z podziałem na płeć.

Liczba mężczyzn w gminie Chojnów na rok 2020 wynosiła 4 828 osób, co stanowi 50,73% pełnej liczby ludności na tym terenie. Na Dolnym Śląsku liczba mężczyzn w roku 2020 stanowiła 48,06%, a na terenie całego kraju 48,35%. Statystycznie więc pod tym względem gmina Chojnów jest wyjątkiem na tle kraju.

Wykres 3.1.2. Rozwój liczby ludności gminy Chojnów w latach 2016 - 2020 z podziałem na płeć (dane w osobach)



Źródło: dane GUS

**Tabela 3.1.3. Analiza porównawcza struktury ludności – rok 2016 i 2020**

	2016	2020	Zmiana
Struktura ludności gminy z podziałem na wiek oraz płeć			
ogółem	9 545	9 517	-28
mężczyźni	4 848	4 828	-20
kobiety	4 697	4 689	-8
W wieku przedprodukcyjnym – poniżej 14 lat			
ogółem	1 445	1 443	-2
mężczyźni	772	750	-22
kobiety	673	693	20
W wieku produkcyjnym: kobiety: 15 - 59 lat, mężczyźni: 15 - 64 lat			
ogółem	6 414	6 131	-283
mężczyźni	3 510	3 383	-127
kobiety	2 904	2 748	-156
W wieku poprodukcyjnym			
ogółem	1 686	1 943	257
mężczyźni	566	695	129
kobiety	1 120	1 248	128

Analiza porównawcza grup wiekowych pokazuje, że gwałtownie spada liczba osób w wieku produkcyjnym i znacząco wzrasta liczba mieszkańców w wieku poprodukcyjnym. W takim przypadku można mówić o procesie starzenia się społeczeństwa. Pozytywny jest natomiast sygnał, że tylko nieznacznie spadła liczba osób w wieku przedprodukcyjnym. Warto zwrócić również uwagę na strukturę zmian w tych grupach ze względu na płeć. W ludności w wieku przedprodukcyjnym oraz produkcyjnym dominują mężczyźni. Natomiast w grupie osób w wieku poprodukcyjnym stanowią oni około 1/3 ogółu. Oznacza to wysoki odsetek śmiertelności pośród mężczyzn po 59 roku życia.

Zasoby mieszkaniowe na terenie gminy.



Tabela 3.1.4. Porównanie zasobów mieszkaniowych na terenie gminy Chojnów w 2016 i 2019 roku.

Wyszczególnienie	2016 r.	2019 r.
Liczba mieszkań (ogółem) [szt.]	3 039	3 122
Przeciętna powierzchnia użytkowa mieszkania na osobę [m ²]	28,90	29,90

Źródło: GUS

Obserwując powyższą tabelę można stwierdzić zarówno przyrost liczby mieszkań, jak i wzrost przeciętnej powierzchni użytkowej na osobę. Może to świadczyć o dalszym rozwoju osadnictwa z poza terenu gminy.

3.2. Oświata i edukacja

Na terenie gminy Chojnów funkcjonuje 6 szkół podstawowych, z których 3 prowadzą oddziały przedszkolne. W gminie nie ma szkół ponadpodstawowych. Dostępne są one jedynie poza obrębem gminy, najbliższej w mieście Chojnów.

3.2.1. Szkoły podstawowe

Edukacja na poziomie szkolnictwa podstawowego odbywa się w sześciu obwodach szkolnych, we wszystkich obwodach od klasy I do VIII.

Tabela 3.2.1. Szkoły podstawowe na terenie gminy Chojnów

SZKOŁA PODSTAWOWA W BUDZIWOJOWIE im. Jana Brzechwy
SZKOŁA PODSTAWOWA W KRZYWEJ im. 10 Brygady Kawalerii Pancерnej
SZKOŁA PODSTAWOWA W NIEDŹWIEDZICACH
SZKOŁA PODSTAWOWA W OKMIANACH
SZKOŁA PODSTAWOWA W STARYM ŁOMIE
ZESPÓŁ SZKOLNO-PRZEDSZKOLNY W ROKITKACH im. Jana Pawła II

Tabela 3.2.2. Obwody szkolne (szkoły podstawowe)



Szkoła	SP w Budziwojowie	SP w Krzywej	SP w Niedźwiedzicach	SP w Okmianach	SP w Starym Łomie	Zespół Szkolno-Przedszkolny im. Jana Pawła II w Rokitkach
Obwód	Budziwojów Dzwonów Dobroszów Michów Strupice Pawlikowice Gołocin Gołaczów	Krzywa Groble Osetnica Konradówka Piotrowice Gołaczów	Niedźwiedzice	Okmiany	Stary Łom Witków Jerzmanowice	Rokitki Biskupin Zamienice Czernikowice Jaroszkówka Biała

Źródło: dane Urzędu Gminy Chojnów

Tabela 3.2.3. Liczba uczniów w szkołach podstawowych prowadzonych przez Gminę Chojnów w roku szkolnym 2020/2021

L.p.	Nazwa szkoły / wyszczególnienie	SP Krzywa	SP Stary Łom	SP Budziwojów	SP Okmiany	SP Niedźwiedzice	SP Rokitki	Razem
1.	Liczba uczniów ogółem w szkole kl. I-VIII	111	55	50	66	96	186	564
	Kl. I	14	4	6	7	15	23	69
	Kl. II	17	4	6	9	16	19	71
	Kl. III	15	6	5	5	11	25	67
	Kl. IV	14	7	6	7	17	23	74
	Kl. V	6	8	7	5	7	11	44
	Kl. VI	17	8	5	17	13	22	82
	Kl. VII	14	9	8	8	8	45	92
	Kl. VIII	14	9	7	8	9	18	65
2.	Liczba dzieci w oddziałach „0”	25	16	10	11	17	25	104

Źródło: dane Urzędu Gminy Chojnów



Tabela 3.2.4. Porównanie liczby uczniów w szkołach podstawowych prowadzonych przez Gminę Chojnów

Nazwa szkoły / wyszczególnienie	Rok szkolny	SP Krzywa	SP Stary Łom	SP Budziwojów	SP Okmiany	SP Niedźwiedzice	SP Rokitki	Razem
Liczba uczniów ogółem w szkole kl. I-VIII	2017/2018	94	46	55	59	62	155	471
	2020/2021	111	55	50	66	96	186	564
Zmiana		+17	+9	-5	+7	+34	+31	+93
Liczba dzieci w oddziałach „0”	2017/2018	22	7	14	5	11	25	84
	2020/2021	25	16	10	11	17	25	104
Zmiana		+3	+9	-4	+6	+6	-	+20

Źródło: dane Urzędu Gminy Chojnów

Analizując powyższe dane widać, że liczba uczniów uczęszczających do szkół na terenie gminy, poza jedną placówką, rośnie. Jest to bardzo dobra tendencja uzasadniająca potrzebę realizacji działań związanych z inwestycjami w placówki edukacyjne.

Zrealizowane projekty przez szkoły:

- Nowoczesne szkoły
- Zwiększenie jakości edukacji w SP Krzywa, Niedźwiedzice, Okmiany, Stary Łom
- Wiedza i kompetencje. Program podnoszenia jakości oferty edukacyjnej w szkołach podstawowych Gminy Chojnów
- Zdalna Szkoła; Zdalna Szkoła +
- Narodowy program Rozwoju Czytelnictwa
- Aktywna Tablica

Rok 2016

W 2016 roku realizowano program „Książki naszych marzeń 2015/2016”, którego celem był zakup do bibliotek szkolnych książek o tematyce bliskiej współczesnym doświadczeniom uczniów oraz książek niebędących podręcznikami, które są chętnie czytane i jednocześnie rozwijają kompetencje i zainteresowania dzieci oraz młodzieży. Złożono również wniosek na realizację rządowego programu rozwoju czytelnictwa na kwotę 16 200,00 zł.

W 2016 r. z wypoczynku letniego dla dzieci i młodzieży skorzystało 100 dzieci z Gminy Chojnów. Koszt wypoczynku wyniósł 85 350,00 zł i został w całości pokryty z budżetu gminy. W ramach upowszechniania aktywności fizycznej dzieci oraz popularyzacji sportu w 2016 roku



Strategia Rozwoju Gminy Chojnów na lata 2021 – 2028

zorganizowano zajęcia nauki pływania dla kl. V i VI szkół podstawowych. W zajęciach na basenie brało udział 82 uczniów.

Rok 2017

W 2017 roku skutecznie podjęto szereg prób pozyskania środków zewnętrznych na łączną kwotę blisko 700 tys. zł, które zostały wydatkowane na:

- organizację zajęć wyrównawczych z przedmiotów matematyczno-przyrodniczych oraz logopedycznych, a także wyjazdy edukacyjne, m.in. do Humanitarium i Hydropolis oraz zakup pomocy dydaktycznych do pracowni matematyczno-przyrodniczych.
- doposażenie placów zabaw przy szkołach, doposażenie pracowni matematyczno-przyrodniczych oraz informatycznych, a także został zakupiony sprzęt: komputery, laptopy, tablice interaktywne oraz meble.
- zakup podręczników, materiałów ćwiczeniowych i edukacyjnych.

Po raz pierwszy przyznano Stypendia Wójta gminy Chojnów za wysokie wyniki w nauce oraz za wybitne osiągnięcia artystyczne osiągnięte w roku szkolnym 2016/2017. Wyróżnienia na łączną kwotę 42 500,00 zł trafiły do 89 uczniów zamieszkałych w gminie Chojnów.

W 2017r. z wypoczynku letniego dla dzieci i młodzieży skorzystało 100 dzieci z gminy Chojnów. Koszt wypoczynku wyniósł 90 300,00 zł i został w całości pokryty z budżetu gminy. W ramach upowszechniania aktywności fizycznej dzieci oraz popularyzacji sportu w 2017 roku zorganizowano zajęcia nauki pływania dla kl. IV, V, VI szkół podstawowych. W zajęciach na basenie brało udział 131 uczniów.

Rok 2018

W 2018 roku skutecznie podjęto szereg prób pozyskania środków zewnętrznych na łączną kwotę blisko 2,5 mln zł, które zostały wydatkowane na:

- „Zwiększenie jakości w szkołach podstawowych w Krzywej, Niedźwiedzicach, Okmianach, Starym łomie” - całkowita wartość projektu: 339 192,60 zł. (dofinansowanie 322 232,87 zł oraz wkład własny 16 959,73 zł), projekt trwał od 09.2017 r. do 12.2018 r.
- „Nowoczesne szkoły. Wyposażenie w nowoczesny sprzęt i materiały dydaktyczne w szkołach podstawowych gminy Chojnów” - całkowita wartość projektu: 335 600,00 zł (dofinansowanie w kwocie 285 260,00 zł, wkład własny 50 340,00 zł), projekt trwał od 09.2017 r. do 05.2018 r.

Gmina Chojnów w październiku 2018 r. podpisała umowę na dofinansowanie projektu unijnego dla wszystkich szkół podstawowych. Wniosek opiewa na kwotę 2 198 772,03 zł (w tym wkład własny 130 800,00 zł niefinansowy). Projekt był realizowany do 2020 roku i w ramach zadań zapisanych we wniosku zostały zakupione pomoce dydaktyczne do pracowni przedmiotowych, sprzęt multimedialny (komputery, tablice nowoczesne platformy



Strategia Rozwoju Gminy Chojnów na lata 2021 – 2028

edukacyjne) oraz były organizowane wycieczki edukacyjne i zajęcia dodatkowe, m.in. z matematyki, języka angielskiego, przyrody, a także zajęcia logopedyczne i psychologiczne.

Po raz drugi przyznano Stypendia Wójta gminy Chojnów za wysokie wyniki w nauce oraz za wybitne osiągnięcia artystyczne osiągnięte w roku szkolnym 2017/2018. Wyróżnienia na łączną kwotę 49 700,00 zł trafiły do 104 uczniów, zamieszkałych w gminie Chojnów.

W 2018 r. z wypoczynku letniego dla dzieci i młodzieży skorzystało 60 dzieci z gminy Chojnów. Koszt wypoczynku wyniósł 55 500,00 zł i został w całości pokryty z budżetu gminy. W ramach upowszechniania aktywności fizycznej dzieci oraz popularyzacji sportu w 2018 roku zorganizowano zajęcia nauki pływania dla kl. IV, V, VI i VII szkół podstawowych. W zajęciach na basenie brało udział 136 uczniów (koszt: 7 616,00 zł).

Rok 2019

W 2019 roku wydatkowano środki na realizację projektu unijnego „Wiedza i kompetencje. Program podnoszenia jakości oferty edukacyjnej w szkołach podstawowych Gminy Chojnów”.

Po raz trzeci przyznano Stypendia Wójta gminy Chojnów za wysokie wyniki w nauce oraz za wybitne osiągnięcia artystyczne osiągnięte w roku szkolnym 2018/2019. Wyróżnienia na łączną kwotę 62 100,00 zł trafiły do 137 uczniów zamieszkujących gminę Chojnów. Uruchomiono również program przyznawania stypendiów sportowych dla dzieci i dorosłych, którzy osiągają wysokie wyniki w sporcie.

W ramach upowszechniania aktywności fizycznej dzieci oraz popularyzacji sportu w 2019 roku zorganizowano zajęcia nauki pływania dla kl. IV, V, VI i VII szkół podstawowych. W zajęciach na basenie brało udział 103 uczniów (koszt: 10 515,00 zł).

Gmina Chojnów zorganizowała wypoczynek letni w oparciu o zapytania ofertowe: w miesiącu lipcu dla 50 dzieci z terenu gminy Chojnów do miejscowości Łeba – koszt: 70 000,00 zł, w miesiącu sierpniu dla 57 dzieci do miejscowości Kołobrzeg "obóz strażacki" - koszt: 55 575,00 zł. Oba wypoczynki w całości finansowane były przez gminę Chojnów.

Ponadto Szkoła Podstawowa w Krzywej otrzymała 36 000,00 dofinansowania z ministerstwa ze środków rezerwy oświatowej na wyposażenie pracowni przyrodniczych, natomiast Szkoła Podstawowa w Okmianach otrzymała dofinansowania w kwocie 13 600,00 zł na zakup monitorów dotykowych z programu Aktywna Tablica.

Rok 2020

Drugi semestr roku szkolnego 2019/2020 oraz pierwszy semestr trwającego obecnie roku szkolnego 2020/2021 zdominowane były przez obostrzenia związane z pandemią COVID-19. Od 12 marca 2020 r. zgodnie z wytycznymi Rządu zamknięto wszystkie placówki oświatowe i



Strategia Rozwoju Gminy Chojnów na lata 2021 – 2028

opiekuńcze w gminie Chojnów. Stan epidemii wymusił nowe standardy prowadzenia zajęć lekcyjnych - wprowadzono naukę zdalną. Wychodząc naprzeciw sytuacji, gmina Chojnów pozyskała dotację z programów Zdalna Szkoła oraz Zdalna Szkoła+ na łączną kwotę 134 834,00 zł. Środki zostały przeznaczone na zakup 46 laptopów z dostępem do Internetu. Sprzęt został przekazany do szkół, a docelowo trafił do uczniów do wykorzystania podczas zdalnego nauczania.

Szkoły Podstawowe w Gminie Chojnów dołożyły wszelkich starań, aby w czasie pandemii oraz funkcjonowania zajęć stacjonarnych placówki były bezpieczne dla uczniów, jak i wszystkich pracowników. Placówki zostały wyposażone w środki dezynfekujące, maseczki ochronne, termometry bezdotykowe oraz kombinezony ochronne. Podczas zajęć zdalnych dyrektorzy szkół wraz z nauczycielami realizują podstawę programową poprzez programy internetowe TEAMS oraz dzienniki elektroniczne.

W 2020 roku kontynuowano realizację projektu unijnego „Wiedza i kompetencje. Program podnoszenia jakości oferty edukacyjnej w szkołach podstawowych Gminy Chojnów”. W ramach zadania zostały zakupione pomoce dydaktyczne do pracowni przedmiotowych oraz sprzęt multimedialny (komputery, tablice, nowoczesne platformy edukacyjne). Projekt został współfinansowany przez Unię Europejską na kwotę 2 mln. zł.

Po raz czwarty przyznano Stypendia Wójta gminy Chojnów za wysokie wyniki w nauce oraz za wybitne osiągnięcia artystyczne osiągnięte w roku szkolnym 2019/2020. Wyróżnienia na łączną kwotę 72 000,00 zł trafiły do 160 uczniów zamieszkujących gminę Chojnów. Uruchomiono również program przyznawania stypendiów sportowych dla dzieci i dorosłych, którzy osiągają wysokie wyniki w sporcie, na który wydatkowano blisko 5 tys. zł.

Wszystkie powyższe działania pokazują, że władze gminy systematycznie inwestują w podnoszenie jakości placówek edukacyjnych oraz bezpośrednie wsparcie uczniów korzystających na terenie gminy z oferty edukacyjnej.

3.2.2. Oddziały przedszkolne

Edukacja na poziomie przedszkolnym odbywa się w 2 punktach przedszkolnych dla dzieci w wieku od 3 do 6 lat, które łącznie posiadają 7 oddziałów.



Tabela 3.2.5. Porównanie liczby dzieci uczęszczających do Przedszkoli w gminie w latach szkolnych 2017/2018 i 2020/2021.

Nazwa przedszkola	Rok szkolny	Dzieci 6-letnie		Dzieci 5-letnie		Dzieci 3-4-letnie		Razem	
		Liczba dzieci	Liczba oddz.	Liczba dzieci	Liczba oddz.	Liczba dzieci	Liczba oddz.	Liczba dzieci	Liczba oddz.
PP w Krzywej, PP w Goliszowie, Przedszkole w Rokitkach	2017/2018	33	1	46	2	86	4	165	7
PP w Krzywej, PP w Goliszowie, Przedszkole w Rokitkach	2020/2021	22	1	50	2	94	4	166	7
	Zmiana:	-11	0	+4	0	+8	0	+1	0

Źródło: dane Urzędu Gminy Chojnów

3.3 Kultura, sport i turystyka

3.3.1. Kultura

Działalność kulturalna na terenie gminy Chojnów oparta jest przede wszystkim na zadaniach realizowanych przez Referat Promocji i Kultury Urzędu Gminy Chojnów. Gminny Ośrodek Kultury i Rekreacji w Piotrowicach, który wcześniej realizował te zadania został zlikwidowany w 31.01.2017 r.

Tabela 3.3.1. Cykliczne imprezy kulturalne w latach 2016 - 2019:

Miesiąc	Nazwa imprezy
Luty	Gala Mistrzów Sportu Gminy Chojnów
Marzec	Dzień Kobiet w Krzywej
Marzec/Kwiecień	Jarmark Wielkanocny
Maj	Festiwal Pieśni Patriotyczno – religijnej w Wilczym Lesie
Maj/Czerwiec	Gminny Dzień Rodziny
Lipiec	Święto sportu
Sierpień/ Wrzesień	Dożynki
Listopad	Uroczystości patriotyczne związane z obchodami Rocznicy Odzyskania Niepodległości
Grudzień	Jarmark Bożonarodzeniowy



Strategia Rozwoju Gminy Chojnów na lata 2021 – 2028

Ofertę kulturalną dodatkowo wzbogaca w gminie Chojnów Gminna Biblioteka Publiczna z/s w Krzywej, która posiada 3 filie, znajdujące się w następujących miejscowościach: Białej, Dobroszowie/Budziwojowie i Rokitkach.

W bibliotece w Krzywej można korzystać z licznego księgozbioru, jak również można bezpłatnie skorzystać z komputera i łącza internetowego. W Bibliotece często organizowane są warsztaty plastyczne dla dzieci, młodzieży oraz dorosłych.

W głównej siedzibie biblioteki od 2019 r. działa Kindloteka Stem – interaktywny kącik z zestawem e-booków, czytników Kindle oraz mini robotów.

W bibliotece organizowane są również spotkania autorskie, konkursy plastyczne, wystawy, półkolonie letnie i zimowe oraz warsztaty teatralne. Realizowane są też programy:

- Równać szanse,
- ETNOPOLSKA,
- EKObiblioteka,
- TworzyMY coś specjalnego.

Przeprowadzane są także akcje czytelnicze: „Mała książka - wielki człowiek” czy „Narodowe czytanie”.

Na rok 2020 zarejestrowanych użytkowników (aktywnie wypożyczających książki) było 453 osoby, a liczba wypożyczeń książek: 6 259.

Aktywność w świetlicach

Na terenie Gminy Chojnów funkcjonuje 21 świetlic, które znajdują się w: Biskupinie, Białej, Czernikowicach, Jerzmanowicach, Rokitkach, Krzywej, Groble, Kolonii Kołłątaja, Dobroszowie, Jarosówce, Pawlikowicach-Gołocin, Niedźwiedzicach, Strupicach, Zamienicach, Osetnicy, Goliszowie, Okmianach, Starym Łomie, Witkowie oraz nowopowstałe, nowoczesne budynki w Konradówce i Budziwojowie.

Stale przeprowadza się modernizacje i remonty świetlic. W latach 2016 – 2019 zainstalowano klimatyzacje w wielu z nich, m. in. w Jarosówce, Zamienicach, Rokitkach, Goliszowie, Jerzmanowicach i Witkowie. Wyremontowano również sanitariaty m. in. w Czernikowicach, Krzywej, Groblach i Osetnicy. Gruntowny remont przeszły świetlice w Rokitkach i Jarosówce.

Zespoły ludowe

Na terenie Gminy Chojnów funkcjonuje 7 zespołów folklorystycznych, które aktywnie uczestniczą w większości imprez kulturalnych organizowanych w gminie. Są to:

- Goliszowianie z Goliszowa,
- Kalinki z Rokitek,
- Jaskółki z Krzywej,



Strategia Rozwoju Gminy Chojnów na lata 2021 – 2028

- Albinki ze Strupic,
- Słowiki ze Starego Łomu,
- Przyjaciółki z Niedźwiedzic,
- Michalinki z Konradówki - Piotrowic.

Zespoły czynnie biorą udział w imprezach o zasięgu ponadgminnym, m.in.: Prezentacja stołów wielkanocnych w galerii Arkady Wrocławskie, Dożynki Wojewódzkie, Dolnośląski Przegląd Zespołów Folklorystycznych „Śpiewająca Wieś”.

3.3.2. Sport, rekreacja i turystyka

Obecny poziom infrastruktury sportowo - rekreacyjnej w gminie Chojnów można uznać za zadowalający. W Gminie znajduje się wiele obiektów sportowych i rekreacyjnych, które przeszły szereg inwestycji w latach 2011 - 2014, dzięki czemu dobrze rozwija się tu zarówno kultura fizyczna dzieci i młodzieży, jak i amatorski ruch sportowy oraz działalność rekreacyjna mieszkańców.

Tabela 3.3.3. Wykaz obiektów sportowych

BOISKA I OBIEKTY SPORTOWO - REKREACYJNE	
Lp.	Lokalizacja obiektu sportowego
1.	Biała – boisko do piłki nożnej i siatkowej
2.	Biskupin - boisko do piłki nożnej
3.	Budziwojów – boisko do piłki nożnej i siatkowej
4.	Dobroszów – boisko do piłki nożnej
5.	Czernikowice – boisko do piłki nożnej i siatkowej
6.	Pawlikowice – małe boisko do piłki nożnej, boisko do piłki siatkowej
7.	Gołocin – boisko do piłki siatkowej
8.	Groble – boisko do piłki siatkowej
9.	Krzywa – boisko do piłki nożnej.
10.	Michów – boisko do piłki nożnej
11.	Niedźwiedzice – boisko do piłki nożnej, asfaltowe boisko do piłki siatkowej
12.	Okmiany – boisko do piłki nożnej
13.	Osetnica – boisko do piłki nożnej i plażowej
14.	Jerzmanowice – boisko do piłki nożnej i siatkowej
15.	Witków – boisko do piłki nożnej, asfaltowe boisko do koszykówki
16.	Zamienice – boisko do piłki nożnej
17.	Stary Łom – boisko do piłki nożnej i plażowej



BOISKA I OBIEKTY GMINNE PRZYSZKOLNE ORAZ PRZY ŚWIETLICACH	
Lp.	Lokalizacja obiektu sportowego
1.	Krzywa – sala gimnastyczna, kompleks boisk o nawierzchni asfaltowej (piłka ręczna, koszykowa i siatkowa)
2.	Okmiany – kompleks boisk asfaltowych (piłka ręczna, koszykowa i siatkowa)
3.	Rokitki – kompleks boisk wielofunkcyjnych „Orlik”, sala gimnastyczna
4.	Stary Łom - kompleks boisk asfaltowych (piłka ręczna, koszykowa i siatkowa)

KORTY TENISOWE	
Lp.	Lokalizacja obiektu sportowego
1.	Rokitki – kompleks sportowy przy ZSP w Rokitkach

Na terenie Gminy działają następujące kluby i organizacje sportowe:

1. LZS Biała
2. „Brenna” Biskupin
3. „IMPET” Czernikowice
4. LZS Gołocin
5. „Mewa” Goliszów
6. „Start” Osetnica
7. „Sokół” Krzywa
8. „Płomień” Michów
9. „Iskra” Niedźwiedzice
10. „Orlik” Okmiany
11. „Zryw” Stary Łom
12. „Jerzmanka” Jerzmanowice
13. „Czarni” Rokitki
14. „Zryw-UrPal” Stary Łom
15. JKS Jaroszkówka
16. KJ Jaroszkówka



Strategia Rozwoju Gminy Chojnów na lata 2021 – 2028

Warto w tym miejscu wyróżnić również osiągnięcia sportowe zawodników z terenu gminy Chojnów w latach 2016 – 2020:

ROK 2016

Zawodnicy KJ Jaroszkówka:

- IV miejsce w Pucharze Polski WKKW w kategorii Kluby Jeździeckie
- Artur Społowicz - udział w Mistrzostwach Świata Młodych Koni WKKW we Francji, udział w Mistrzostwach Polski seniorów WKKW, IV miejsca w Zawodach Międzynarodowych w Strzegomiu i Facimiechu, członek Kadry Narodowej
- Marcel Dul - udział w Zawodach Międzynarodowych WKKW, zakwalifikowany do Reprezentacji Polski na Mistrzostwa Europy WKKW Juniorów, członek Kadry Narodowej
- Martyna Kucharska - I i II miejsce w eliminacjach do Ogólnopolskiej Olimpiady Młodzieży, udział w finale do Ogólnopolskiej Olimpiady Młodzieży, IX miejsce w klasyfikacji ogólnej Pucharu Polski w kategorii Junior Młodszy
- Sylwia Kupczyk - I miejsce w klasie P w Zawodach Ogólnopolskich w Facimiechu
- Viktoria Glomb - III miejsce w klasie LL w Zawodach Ogólnopolskich w Facimiechu
- Zuzanna Społowicz (9 lat) - 17 miejsce w Mistrzostwach Polski Kucy w skokach przez przeszkody

Zawodnicy JKS Jaroszkówka:

- I miejsce w ogólnej punktacji medalowej Mistrzostw Dolnego Śląska w ujeżdżeniu, skokach i WKKW (łącznie 5 medali)
- Alicja Gołębiowska - I miejsce w WKKW w kategorii „Kuce” w Mistrzostwach Dolnego Śląska, II miejsce w ujeżdżeniu w kategorii „Kuce” w Mistrzostwach Dolnego Śląska
- Matylda Dubiniak - I miejsce w skokach w kategorii junior młodszy w Mistrzostwach Dolnego Śląska, III miejsce w skokach w kategorii „Kuce C,D” w Mistrzostwach Dolnego Śląska, I miejsca w skokach w kategorii „Kuce” i kategorii junior młodszy podczas Grand Prix Dolnego Śląska, I miejsce w skokach w Pucharze Nysy
- Natalia Graszka - II miejsce w skokach w kategorii „Kuce A,B” w Mistrzostwach Dolnego Śląska, III miejsce w skokach w kategorii „Kuce” podczas Pucharu Nadziei Jeździeckich DZJ

Klub Kolarski UKK „Oriens” Chojnów:

Anita Małek - I miejsce w Międzywojewódzkich Mistrzostwach Młodzików ze startu wspólnego, II miejsce w Międzywojewódzkich Mistrzostwach Młodzików w jeździe parami na czas, II w kryteriach ulicznych w Wałbrzychu i Bolkowie, jazda indywidualna na czas: Czasówka Rosochacka, Izerska, Kaczawska, Gorzanowicka: II miejsce. Czasówka Szybowcowa, Nowice: III miejsce. VII miejsce w Challenge MTB XCO Dolnego Śląska, III miejsce w Challenge szosowym Dolnego Śląska

III miejsce koszykarek reprezentujących gminę Chojnów w Ogólnopolskich Igrzyskach LZS



Strategia Rozwoju Gminy Chojnów na lata 2021 – 2028

Jakub Ostropolski „Mewa” Goliszów - II miejsce w Finale Wojewódzkim Dolnośląskich Igrzysk LZS w warcabach

Julia Grzech (kat. Orlik) i Michał Jankowski (kat. Orlik) – IV miejsce w Finale Wojewódzkim Dolnośląskich Igrzysk LZS w warcabach

Małgorzata Światłoń:

- III miejsce z reprezentacją gminy Chojnów w stretballu w Ogólnopolskich Igrzyskach LZS
- IV miejsce w wieloboju wodnym w w Ogólnopolskich Igrzyskach LZS
- V miejsce z reprezentacją gminy Chojnów w Finale Wojewódzkim Dolnośląskich Igrzysk LZS w piłce siatkowej kobiet
- Zawody w triathlonie: Sława, Indoor Bolesławiec, Polska Man Wolsztyn, Zgorzelec, Czerwieńsk - II miejsca. Ekstremalny Triathlon Złotoryja: IV miejsce
- IV miejsce w kategorii open i I miejsce wśród kobiet w Maratonie Pływackim „Otyliada”
- II miejsce w kategorii open w cyklu biegów „Cztery Pory Roku” w Bolesławcu

Emilia Dziurbiel ZTA "Aurum" Złotoryja:

- I miejsce w Mistrzostwach Dolnego Śląska w Akrobatyce Sportowej
- IV miejsce w Ogólnopolskich Mistrzostwach Akrobatycznych Młodych Talentów
- XV miejsce w Mistrzostwach Polski Juniorów Młodszych w Akrobatyce Sportowej
- III miejsce w Dolnośląskich Igrzyskach Młodzieży w Trójboju Gimnastycznym

VI miejsce w Finale Wojewódzkim Dolnośląskich Igrzysk LZS drużynowo szachistów „Mewa” Goliszów

Marek Czerniawski „Mewa” Goliszów – II miejsce w Finale Wojewódzkim Dolnośląskich Igrzysk LZS w szachach indywidualnych

V miejsce reprezentacji gminy Chojnów w Finale Wojewódzkim Dolnośląskich Igrzysk LZS w piłce siatkowej kobiet

Awans piłkarzy "Czarni” Rokitki II do rozgrywek A klasy

Gmina Chojnów sklasyfikowana została na XI miejscu (na 93 miast i gmin) w końcowej klasyfikacji Dolnośląskich Igrzysk LZS

W końcowej klasyfikacji Powiatowych Igrzysk LZS, Gmina Chojnów zajęła I miejsce, natomiast w klasyfikacji klubów – I miejsce „Mewa” Goliszów ,II miejsce „Jerzmana” Jerzmanowice, IV miejsce „Zryw Ur-Pal” Stary Łom a VI miejsce „Sokół Ur-Pal” Krzywa.

ROK 2017

Zawodnicy KJ Jaroszkówka:



Strategia Rozwoju Gminy Chojnów na lata 2021 – 2028

- II miejsce w Pucharze Polski WKKW w kategorii Kluby Jeździeckie
- I miejsce w rankingu za rok 2017 klubów PZJ
- Artur Społowicz - VI miejsce w rankingu PZJ za rok 2017, V miejsce w Mistrzostwach Polski seniorów WKKW, VIII miejsce w Pucharze Polski WKKW, członek Kadry Narodowej
- Marcel Dul - III miejsce w Mistrzostwach Polski Młodych Jeźdźców WKKW, udział w Mistrzostwach Europy WKKW Juniorów, IV miejsce w rankingu PZJ za rok 2017
- Joanna Pawlak - VI miejsce w Mistrzostwach Polski Seniorów WKKW (pierwsza kobieta), I miejsce w Mistrzostwach Dolnego Śląska Seniorów w WKKW, I miejsce w Mistrzostwach Świata w jeździe bez ogłowia, członek Kadry Narodowej w WKKW
- Martyna Kucharska - II miejsce w eliminacjach do Ogólnopolskiej Olimpiady Młodzieży, III miejsce w rankingu PZJ za rok 2017 – Junior Młodszy, III miejsce w klasyfikacji ogólnej Pucharu Polski w kategorii Junior Młodszy
- Zuzanna Społowicz (10 lat) - I miejsce w Mistrzostwach Dolnego Śląska Kucy w skokach przez przeszkody

Zawodnicy JKS Jaroszówka:

- Alicja Gołębiowska - I miejsce w WKKW w kategorii „Pony” w Mistrzostwach Dolnego Śląska, I miejsce w WKKW w kategorii „Pony” w Mistrzostwach Dolnego Śląska juniorów młodszych, VI miejsce na Ogólnopolskiej Olimpiadzie Młodzieży w WKKW w kategorii „Pony”
- Matylda Dubiniak - II miejsce w skokach w kategorii junior młodszy w Mistrzostwach Dolnego Śląska, II miejsce w skokach w kategorii „Pony” w Mistrzostwach Dolnego Śląska, I miejsca w skokach w kategorii „Pony” junior młodszy podczas Grand Prix Dolnego Śląska, VII miejsce w Halowym Pucharze Polski w kategorii „pony”, I miejsce w Halowym Pucharze Dolnego Śląska w kategorii „pony, IV miejsce w Pucharze Polski w kategorii „Pony”, II miejsce we Wrocławskiej Olimpiadzie Młodzieży w kategorii „Pony”, IV miejsce w skokach w Pucharze Nysy, wypełniła normę do zdobycia II Klasy Sportowej
- Natalia Grasza - V miejsce w Halowym Pucharze Dolnego Śląska w kategorii „Pony”

Klub Kolarski UKK „Oriens” Chojnów:

- Anita Małek - I miejsce w Mistrzostwach Dolnego Śląska w jeździe na czas, VIII miejsce w Mistrzostwach Polski
- Alicja Marciniak - I miejsce K3 w Mistrzostwach Dolnego Śląska, I miejsce w Świeradowie Zdrój, II miejsce w Wałbrzychu, Obiszowie i Ludwikowicach Kłodzkich w K3 Bike Maratonie, IV miejsce w klasyfikacji Generalnej Bike Maratonu – największego cyklu imprez rowerowych w Polsce

Jakub Ostropolski „Mewa” Goliszów - I miejsce w Finale Wojewódzkim Dolnośląskich Igrzysk LZS w warcabach

Dolnośląska Grupa Strzelectwa Terenowego „Beaver”



Strategia Rozwoju Gminy Chojnów na lata 2021 – 2028

- Sławomir Opiela - I miejsce w Pucharze Polski, I miejsce w Mistrzostwach Czech, I miejsce w Mistrzostwach Europy

Małgorzata Światłoń

- III miejsce z reprezentacją gminy Chojnów w stretballu w Ogólnopolskich Igrzyskach LZS
- IV miejsce w wieloboju wodnym w w Ogólnopolskich Igrzyskach LZS
- V miejsce z reprezentacją gminy Chojnów w Finale Wojewódzkim Dolnośląskich Igrzysk LZS w piłce siatkowej kobiet
- Zawody w triathlonie: Sława, Indoor Bolesławiec, Polska Man Wolsztyn, Zgorzelec, Czerwieńsk – II miejsca, Ekstremalny Triathlon Złotoryja - IV miejsce
- IV miejsce w kategorii open i I miejsce wśród kobiet w Maratonie Pływackim „Otyliada”
- II miejsce w kategorii open w cyklu biegów „Cztery Pory Roku” w Bolesławcu

Emilia Dziurbiel ZTA "Aurum" Złotoryja

- I miejsce w Mistrzostwach Dolnego Śląska w Akrobatyce Sportowej
- IV miejsce w Ogólnopolskich Mistrzostwach Akrobatycznych Młodych Talentów
- XV miejsce w Mistrzostwach Polski Juniorów Młodszych w Akrobatyce Sportowej
- III miejsce w Dolnośląskich Igrzyskach Młodzieży w Trójboju Gimnastycznym

VII miejsce w Finale Wojewódzkim Dolnośląskich Igrzysk LZS drużynowo szachistów „Mewa” Goliszów

Dariusz Rymaszewski „Mewa” Goliszów – I miejsce w Finale Wojewódzkim Dolnośląskich Igrzysk LZS w szachach indywidualnych

II miejsce reprezentacji gminy Chojnów w Finale Wojewódzkim Dolnośląskich Igrzysk LZS w piłce siatkowej kobiet

Awans piłkarzy "Płomień" Michów do rozgrywek A klasy

Gmina Chojnów sklasyfikowana została na XIII miejscu (na 93 miast i gmin) w końcowej klasyfikacji Dolnośląskich Igrzysk LZS

W końcowej klasyfikacji Powiatowych Igrzysk LZS, Gmina Chojnów zajęła II miejsce, natomiast w klasyfikacji klubów - I miejsce „Mewa” Goliszów ,II miejsce „Czarni” Rokitki, IV miejsce „Zryw Ur-Pal” Stary Łom a VI miejsce „Jerzmanka” Jerzmanowice.

ROK 2018

Zawodnicy KJ Jaroszkówka:

- IV miejsce w Pucharze Polski WKKW w kategorii Kluby Jeździeckie
- Artur Społowicz - IX miejsce w rankingu PZJ za rok 2018, VII miejsce w Pucharze Polski WKKW



Strategia Rozwoju Gminy Chojnów na lata 2021 – 2028

- Marcel Dul - VII miejsce w rankingu PZJ za rok 2018
- Filip Dziuba - I miejsce w Mistrzostwach Dolnego Śląska Seniorów w WKKW kat. Junior, III miejsce w Pucharze Polski WKKW kat. Junior, V miejsce w rankingu PZJ za rok 2018 kat. junior
- Zuzanna Społowicz (11 lat) - I miejsce w Mistrzostwach Dolnego Śląska WKKW kat. Pony, IX miejsce w Rankingu Pucharu Polski w kat. młodzi

Zawodnicy JKS Jaroszkówka:

- Michał Dubiniak - III miejsce w skokach w kategorii „Kuce” w Mistrzostwach Dolnego Śląska w kat. Młodzik, IV miejsce w skokach w kategorii „Kuce” w Halowym Pucharze Polski w kat. Młodzik, VII miejsce w skokach w kategorii „Kuce” w Mistrzostwach Polski Młodzików, członek Kadry Dolnośląskiego Związku Jeździeckiego
- Matylda Dubiniak - I miejsce w skokach w kategorii junior młodszy w Mistrzostwach Dolnego Śląska, I miejsce w skokach w kategorii „Kuce” w Mistrzostwach Dolnego Śląska, VIII miejsce we Ogólnopolskiej Olimpiadzie Młodzieży w kat. „Kuce”, II miejsce w skokach w kategorii „Kuce” podczas CAVALIADA TOUR-FUTURE w Poznaniu, członek Kadry Dolnośląskiego Związku Jeździeckiego

Klub Kolarski UKK „Oriens” Chojnów:

- Alicja Marciniak - I miejsce w kat. K3 w klasyfikacji generalnej Bike Maraton MTB największego cyklu imprez rowerowych w Polsce, I miejsce w Świeradowie Zdrój, Szklarskiej Porębie, Bielawie, Obiszowie, Wałbrzychu, II miejsce w Polanicy Zdrój i Jeleniej Górze w K3 Bike Maratonie

Dolnośląska Grupa Strzelectwa Terenowego „Beaver”:

- Sławomir Opiela - I miejsce w Pucharze Polski, I miejsce w Mistrzostwach Polski indywidualnie, I miejsce w Mistrzostwach Polski drużynowo, IV miejsce w Mistrzostwach Świata

Małgorzata Światłoń:

- III miejsce z reprezentacją gminy Chojnów w Finale Wojewódzkim Dolnośląskich Igrzysk LZS w piłce siatkowej kobiet
- Zawody w triathlonie : Wolsztyn - I miejsce, Sława - II miejsca
- I miejsce wśród kobiet w Maratonie Pływackim „Otyliada”
- Maraton szosowy: Żmigród - III miejsce, Skotniki, Grodowiec - IV miejsce

ZTA "Aurum" Złotoryja:

- Emilia Dziurbiel - I miejsce w Mistrzostwach Dolnego Śląska w Akrobatyce Sportowej, IV miejsce w Grand Prix Polski w Akrobatyce Sportowej, IV miejsce w Mistrzostwach Polski Juniorów w Akrobatyce Sportowej
- Krzysztof Urszula - I miejsce w Mistrzostwach Dolnego Śląska w Akrobatyce Sportowej – czwórki chłopców, III miejsce w Dolnośląskich Igrzyskach Dzieci w Akrobatyce Sportowej – trójbój gimnastyczny, I miejsce w Międzynarodowym Turnieju w Akrobatyce Sportowej – czwórki chłopców



Zespół Taneczny Pole Dance „Balbinki i Quest” w Legnicy

- Lidia Janczak - II miejsce w Mistrzostwach Polski, I miejsce w Grand Prix Polski w kategorii mini formacja street dance

III miejsce reprezentacji gminy Chojnów w Finale Wojewódzkim Dolnośląskich Igrzysk LZS w piłce siatkowej kobiet

Awans piłkarzy "Orlik" Okmiany do rozgrywek A klasy

Gmina Chojnów sklasyfikowana została na XIII miejscu (na 93 miast i gmin) w końcowej klasyfikacji Dolnośląskich Igrzysk LZS

W końcowej klasyfikacji Powiatowych Igrzysk LZS, Gmina Chojnów zajęła I miejsce, natomiast w klasyfikacji klubów - I miejsce „Czarni” Rokitki, II miejsce „Mewa” Goliszów, III miejsce „Zryw Ur-Pal” Stary Łom.

ROK 2019

Zawodnicy KJ Jaroszówka :

- Zuzanna Społowicz - I miejsce Mistrzostwa Dolnego Śląska (kat Pony) w WKKW, III miejsce Ogólnopolska Olimpiada Młodzieży Finał(kat Pony) w WKKW, V miejsce Ogólnopolska Olimpiada Młodzieży Finał (kat. Duże konie) w WKKW, V miejsce Puchar Polski Młodzików w WKKW, członek wojewódzkiej kadry Młodzików

- Patrycja Urbaniak - I miejsce Mistrzostwa Polski Młodzików (kat. kuce)

Zawodnicy JKS Jaroszówka:

- Michał Dubiniak - II miejsce w skokach w kategorii „Kuce” w Mistrzostwach Dolnego Śląsk w kat. Junior, VI miejsce w skokach w kategorii „Kuce” podczas CAVALIADA TOUR, III klasa sportowa za wyniki sportowe 2019

- Matylda Dubiniak - VI miejsce w skokach w kategorii junior w Mistrzostwach Polski, II miejsce w skokach w kategorii „Kuce” w Mistrzostwach Dolnego Śląska w kat. Junior, II klasa sportowa za wyniki sportowe 2019

- Natalia Kozołup - VI miejsce w skokach w kategorii „Kuce” w Mistrzostwach Dolnego Śląsk w kat. Junior młodszy

Klub Kolarski UKK „Oriens” Chojnów:

- Alicja Marciniak - I miejsce w kat. K3 w klasyfikacji generalnej Bike Maraton MTB największego cyklu imprez rowerowych w Polsce, I miejsce w Mistrzostwach Dolnego Śląska w maratonie, I miejsce w zawodach w Świerzawie, Wojcieszowie, Karpaczu, Jakuszykach, Ludwikowicach

Dolnośląska Grupa Strzelectwa Terenowego „Beaver”:



Strategia Rozwoju Gminy Chojnów na lata 2021 – 2028

- Sławomir Opiela - I miejsce w Pucharze Polski, I miejsce w Mistrzostwach Polski indywidualnie, I miejsce w Mistrzostwach Świata

Małgorzata Światłoń:

- III miejsce z reprezentacją gminy Chojnów w Finale Wojewódzkim Dolnośląskich Igrzysk LZS w piłce siatkowej kobiet

- Zawody w triathlonie: Zgorzelec - II miejsce, Świdnica - I miejsca, Mietków - VI miejsce, II miejsce wśród kobiet w Maratonie Pływackim „Otyliada”

ZTA "Aurum" Złotoryja

- Emilia Dziurbiel - I miejsce w Mistrzostwach Dolnego Śląska w Akrobatyce Sportowej, I miejsce w Grand Prix Polski w Akrobatyce Sportowej, IV miejsce w Mistrzostwach Polski Juniorów w Akrobatyce Sportowej

- Krzysztof Urszulak - I miejsce w Mistrzostwach Dolnego Śląska w Akrobatyce Sportowej - czwórki chłopców, I miejsce w Grand Prix Polski w Akrobatyce Sportowej

Zespół Taneczny Pole Dance „Balbinki i Quest” w Legnicy:

- Lidia Janczak - II miejsce w Mistrzostwach Polski, I miejsce w Grand Prix Polski w kategorii mini formacja street dance

„Sfora” Chojnów – taekwondo olimpijskie:

- Julia Domańska - I miejsce w Międzynarodowych Mistrzostwach Młodzików, I miejsce w Międzynarodowych Zawodach w Bautzen, I miejsce w Dolnośląskich Zawodach

III miejsce reprezentacji gminy Chojnów w Finale Wojewódzkim Dolnośląskich Igrzysk LZS w piłce siatkowej kobiet

Gmina Chojnów sklasyfikowana została na XVII miejscu (na 93 miast i gmin) w końcowej klasyfikacji Dolnośląskich Igrzysk LZS (najwyższe miejsce z gmin powiatu legnickiego)

W końcowej klasyfikacji Powiatowych Igrzysk LZS, Gmina Chojnów zajęła I miejsce, natomiast w klasyfikacji klubów - I miejsce „Czarni” Rokitki, II miejsce „Mewa” Goliszów, III miejsce „Zryw Ur-Pal” Stary Łom.

ROK 2020

– pandemia, brak danych

Liczne nagrody i wyróżnienia to powód do lokalnej dumy, ale też zobowiązanie do rozwijania infrastruktury sportowej i poszerzenia oferty o nowe dyscypliny sportowe.

Przez gminę Chojnów wiodą 2 szlaki rowerowe. Pierwszy szlak biegnie z Rokitek przez Biskupin i lasy w kierunku Modłej, a następnie zakręca w pobliżu Czernikowic, biegnąc dalej do Jerzmanowic i z powrotem do Rokitek. Drugi szlak prowadzi z Rokitek przez Zamienice,



Strategia Rozwoju Gminy Chojnów na lata 2021 – 2028

Michałów i Jaroszkówkę. Biegnie on obok stawów w Zamienicach, a następnie aleją parkową i szlakiem wśród pól aż do zabytkowego kościoła w Zamienicach. Dalej szlak przecina rozwidlenie rzeki Czarna Woda i wiedzie wprost do rezerwatu „Torfowisko”, a dalej trasą wśród lasów do leśniczówki w Michałowie, skąd prowadzi do Kolonii Jarosówka. Później trasa biegnie obok leśniczówki, zabytkowego młyna i Stadniny Koni. Asfaltową drogą przez Zamienice szlak z powrotem przywiedzie rowerzystów do Rokitek.

W gminie Chojnów odczuwalny jest niedostatek tras i ścieżek rowerowych, połączonych siecią z trasami i ścieżkami przebiegającymi przez gminy sąsiednie. Ten problem ma zniwelować projekt „Cyklostrada”.

Cyklostrada Dolnośląską oparta jest o sieć głównych tras rowerowych, obejmujących swoim zasięgiem cały region, łącząc się również z trasami rowerowymi po stronie czeskiej i niemieckiej. Projekt tworzony jest w oparciu o obiektywne kryteria i zapewnia między innymi obsługę atrakcji turystycznych, połączenie z najważniejszymi ośrodkami regionu i jest zintegrowany z komunikacją zbiorową. Główne trasy rowerowe mają w zamierzeniu spełniać standardy, które pozwolą, aby sieć była wygodna, bezpieczna i dostępna dla wszystkich rowerzystów, bez względu na wiek, sprzęt, zasobność, czy sprawność.

Tereny wypoczynku i rekreacji położone są w północnej części gminy. Jednym z nich jest ośrodek wypoczynkowy Rokitki, położony w sąsiedztwie lasów i bazujący na zbiornikach wodnych powstałych po wyrobiskach. Ze względu na wody I klasy czystości oraz morski mikroklimat w okresie letnim obserwuje się dość spory ruch turystyczny. Rokitki dysponują miejscami noclegowymi w domkach kempingowych i na polach namiotowych.

Drugim ważnym ośrodkiem rekreacyjnym w Gminie Chojnów jest wieś Jarosówka z bardzo mocnym potencjałem infrastrukturalnym i krajobrazowym. Głównym potencjałem jest stadnina koni pełnej krwi angielskiej.

Odbywają się tu liczne imprezy hippiczne, m.in.: Zawody Ogólnopolskie we Wszechstronnym Konkursie Konia Wierzchowego oraz Zawody w Skokach "O Wstęgę Czarnej Wody", odbywające się cyklicznie co roku. W obiektach działa: Klub Jeździecki Ośrodek Sportów Konnych w Jarosówce powstały w 2000 roku.

3.3.3. Inne walory turystyczne gminy Chojnów

Północną część gminy Chojnów obejmuje „Obszar Chronionego Krajobrazu Doliny Czarnej Wody” o powierzchni ok. 6300 ha, co stanowi blisko ¼ powierzchni całej gminy.

Poza Obszarem Chronionego Krajobrazu w 15 miejscowościach znajduje się 16 zabytkowych parków włączonych do rejestru zabytków ich łączna pow. wynosi ok. 82 ha w części z nich znajdują się również niektóre z 37 pomników przyrody. Na terenie gminy znajduje się 39 obiektów wpisanych do rejestru zabytków (również zespoły pałacowo – folwarczne). Wpisane



do rejestru jest także wyposażenie 8 kościołów oraz 7 stanowisk archeologicznych. Poza tym na terenie gminy znajduje się kilkaset obiektów niewpisanych do rejestru, które z uwagi na wysokie walory kulturowe również należy objąć ochroną konserwatorską, jako gminną ewidencję zabytków oraz 352 fakty osadnicze od paleolitu po późne średniowiecze. Niestety żaden z zabytkowych obiektów nie stanowi unikat na skalę lokalną czy regionalną.

Tabela 3.3.4. Rejestr zabytków architektury i obiektów przyrodniczych na terenie gminy Chojnów:

lp	Miejscowość	Obiekt	Wiek	Nr rejestru
	Budziwojów	aleja kasztanowa		708/L
	Czernikowice	Cmentarz, kult. łużyckiej		67/405/68
	„	Cmentarz, kult. łużyckiej		65/389/68
	„	Cmentarz, kult. łużyckiej		66/404/68
	Goliszów	Dwór	XVIII, XIX w	975/L
	„	Kościół fil. p.w. Narodzenia NM Panny	XV, 1731, XX	75/L
	Groble	Dwór		1036/L
	Jaroszówka	Zamek wodny (nie istnieje)	XVI w	31/L
	„	Cmentarz kultury łużyckiej		48/339/68
	Jerzmanowice	Wiatrak holenderski	XVIII w	186/L
	Konradówka	Kościół fil. p.w. św. Michała Archanioła	1829	81/L
	„	Dwór nr 44	1701 r. XX w	481/L
	Krzywa	kościół ewangelicki obecnie katolicki fil. p.w. św. Anny	XV, XIX w, 1714r.	1028/L
	Niedźwiedzice	kościół par. p.w. św. Antoniego Padewskiego	XV/XVI w, 1820r. XX w	76/L
	„	pałac	1748r, 2 poł. XIX w 1866 r	947/L
	„	Folwark: 1-5, 5 oficyna mieszk., 6. stajnia 7-8,2 obory, 9. bud. gospod.		1035/L
	Okmiany	Kościół par. p.w. MB Różańcowej	1771 r, k. XIX, XX w	83/L
	„	Zespół pałacowy: a) pałac b) oficyna c) oficyna gospodarcza	ok. 1870 r k. XIX w k. XIX w	1060/L
	„	Cmentarz	XVI w	68/407/69
	„	Grodzisko średniowieczne		95/594/72
	Osetnica	Kościół fil. p.w. św. Anny	k. XV, XVIII, 1930 r	82/L
	„	pałac	pocz. XIX w, l. 60-70 XIX w	494/L



	Pątnów	Kościół fil. p.w. Narodzenia św. Jana Chrzciciela	1705-1707r, XX w	87/L
	„	Pałac (ruina)	XVIII w	88/L
	Piotrowice	Zespół dworski: dwór, stajnia, oficyny mieszkalno-gospodarcze, obora ze spichlerzem,	XVIII – XX w	1002/L
	Rokitki	Grodzisko średniowieczne		243/89/65
	Strupice	kościół fil. p.w. Narodzenia NM Panny	1806, 1965 r	72/L
	„	kaplica cmentarna 1	pocz. XIX w	250/L
	Zamienice	Kościół fil. p.w. Wniebowzięcia NMP	1617-18 r. 2 poł. XIX w	252/L
	„	aleja dębowa		704/L

3.4. Opieka zdrowotna

Na terenie Gminy Chojnów opiekę zdrowotną zapewnia Gminny Zespół Zakładów Opieki Podstawowej w Chojnowie z/s w Krzywej. GZZOP prowadzi działalność w zakresie ochrony zdrowia w dwóch ośrodkach zdrowia, tj.:

- Ośrodek Zdrowia w Rokitkach,
- Ośrodek Zdrowia w Krzywej.

Zakres świadczeń oferowanych mieszkańcom obejmuje następujące elementy: leczenie w zakresie kompetencji lekarza podstawowej opieki zdrowotnej, szczepienia, bilanse, leczenie stomatologiczne. Dostęp do większości lekarzy specjalistów czy opieki szpitalnej możliwy jest poza obszarem gminy.

3.4.1. Promocja i profilaktyka zdrowotna

W 2020 roku Gmina Chojnów została Laureatem konkursu „Samorząd Promujący Zdrowie”.

Gminę doceniono m.in. za efektywne, nowoczesne i skuteczne działania w dziedzinie profilaktyki zdrowotnej, realizację programów profilaktycznych, promocję zdrowego stylu życia i upowszechnianie aktywności fizycznej wśród mieszkańców.

W konkursie „Samorząd Promujący Zdrowie” nagradzane i wskazywane są opinii publicznej gminy, powiaty i samorządowe województwa, w których podejmowane są efektowne, nowoczesne i skuteczne działania na rzecz rozwoju ochrony zdrowia, profilaktyki zdrowego stylu życia i promocji aktywności fizycznej. Konkurs jest częścią Ogólnopolskiego Programu Akredytacyjnego „Wysoka Jakość w Ochronie Zdrowia”, który Quality Institute realizuje od 2015 roku.



Strategia Rozwoju Gminy Chojnów na lata 2021 – 2028

Jury Konkursowe w swej ocenie wzięło pod uwagę m.in. dotychczasowe działania Gminy Chojnów w zakresie realizacji zdrowotnych programów profilaktycznych, budowy i rozwoju zaplecza sportowo – rekreacyjnego, zarówno istniejącej infrastruktury, jak i działań związanych z jej dalszą rozbudową, upowszechnianie aktywności fizycznej mieszkańców korzystających z szerokiej bazy sportowej oraz promocję zdrowego stylu życia m.in. wśród mieszkańców gminy.

„Profilaktyka i promocja zdrowia są jednymi z najważniejszych elementów polityki zdrowotnej samorządu. Podejmujemy szereg działań, mających na celu zwiększenie oferty medycznej Gminnego Zespołu Zakładów Opieki Podstawowej. Przychodnie w Krzywej i Rokitykach stale zwiększają ofertę lekarzy specjalistów. Pacjenci mogą korzystać z pełni wyposażonych gabinetów: neurologicznego, urologicznego oraz kardiologicznego, w których pomoc niosą doświadczeni lekarze. Nie bez znaczenia jest realizacja szeregu programów szkolnych, promujących zdrowy tryb życia pośród dzieci, młodzieży i ich rodzin. W gminie Chojnów od 2018 r. z powodzeniem realizowany jest „Program profilaktyki próchnicy dzieci i młodzieży”, którego celem jest poprawa stanu zdrowia pacjentów, zwiększenie dostępności do bezpłatnych świadczeń zdrowotnych z zakresu stomatologii, rozwijanie prawidłowych nawyków higienicznych i żywieniowych czy podniesienie świadomości zdrowotnej opiekunów dzieci uczestniczących w programie.

Oprócz realizacji profilaktycznych programów zdrowotnych Gmina Chojnów zapewnia mieszkańcom dostęp do profesjonalnej i atrakcyjnej infrastruktury sportowej: boisk, placów zabaw i siłowni plenerowych. Wspaniałe sukcesy młodych sportowców to także zasługa wpajanych od dawna idei zdrowego stylu życia i miłości do sportu i aktywności. Konkurs „Samorząd Promujący Zdrowie” jest częścią Ogólnopolskiego Programu Akredytacyjnego „Wysoka Jakość w Ochronie Zdrowia”, realizowanego przez Quality Institute od 2015 roku. W Programie wyróżniani są Liderzy polskiego rynku ochrony zdrowia, jak również instytucje publiczne, działające na rzecz promocji zdrowia i zdrowego stylu życia. Wyróżnienie odebrali dotychczas m.in. prof. Marian Zembala, dyrektor Śląskiego Centrum Chorób Serca w Zabrzu oraz prof. Piotr Radziwon, dyrektor Regionalnego Centrum Krwiodawstwa i Krwiolecznictwa w Białymstoku.

W 2019 roku w Programie wprowadzona została nowa Kategoria Konkursowa „Samorząd Promujący Zdrowie” - dla najlepszych polskich samorządów, wspierających ochronę zdrowia swoich mieszkańców. Jego celem jest tworzenie elitarnego klubu najlepszych polskich samorządów w dziedzinie ochrony i promocji zdrowia oraz ochrony środowiska naturalnego, wyróżnienie i promocja gmin, powiatów i samorządów wojewódzkich, dbających o rozwój sportu, turystyki i rekreacji, promowanie współpracy pomiędzy sektorem ochrony zdrowia a samorządem terytorialnym, a także zachęcenie gmin do wypracowania i wdrażania odpowiednich standardów działania administracji publicznej w dziedzinie ochrony i promocji zdrowia, propagowania sportu, turystyki i rekreacji.”



3.5. Polityka społeczna gminy

Gminny Ośrodek Pomocy Społecznej w Chojnowie udziela pomocy społecznej osobom i rodzinom w szczególności z powodu: ubóstwa, sieroctwa, bezdomności, bezrobocia, niepełnosprawności, długotrwałej lub ciężkiej choroby, przemocy w rodzinie, potrzeby ochrony ofiar handlu ludźmi, potrzeby ochrony macierzyństwa lub wielodzietności, bezradności w sprawach opiekuńczo-wychowawczych i prowadzenia gospodarstwa domowego (zwłaszcza w rodzinach niepełnych lub wielodzietnych), trudności w integracji cudzoziemców, którzy uzyskali status uchodźcy lub ochronę uzupełniającą, trudności w przystosowaniu do życia po zwolnieniu z zakładu karnego, alkoholizmu lub narkomanii, zdarzenia losowego i sytuacji kryzysowej, klęski żywiołowej lub ekologicznej.

GOPS w ramach swojej działalności realizuje nie tylko system zasiłków (w tym zasiłków stałych, okresowych czy celowych), ale także system pomocy w formie usług opiekuńczych. Pracownicy socjalni GOPS realizują również prace socjalną o charakterze pomocowym, której podstawowym celem jest niesienie pomocy ludziom znajdującym się w trudnych sytuacjach życiowych.

Dodatkowym zadaniem GOPS jest wypłata świadczeń rodzinnych wraz z dodatkami, funduszu alimentacyjnego, świadczenia wychowawczego „500 plus”, świadczenia „Dobry Start” oraz wydawanie Karty Dużej Rodziny – w ramach realizacji rządowego programu dla rodzin wielodzietnych. Ponadto do zadań Ośrodka należy wypłata stypendiów i zasiłków szkolnych, a także dodatków mieszkaniowych i energetycznych.

GOPS realizuje również zadania gminy wynikające z ustawy o wspieraniu rodziny i systemie pieczy zastępczej, polegające na zapewnieniu wsparcia rodzinie przeżywającej trudności w wypełnianiu funkcji opiekuńczo – wychowawczych.

Zarządzeniem Wójta Gminy Chojnów w roku 2011 został powołany Zespół Interdyscyplinarny ds. przeciwdziałania przemocy w rodzinie, którego zadaniem jest m.in. diagnozowanie problemu przemocy w rodzinie, następnie podejmowanie działań w środowisku zagrożonym przemocą w celach zapobiegawczych bądź podejmowanie interwencji w środowisku dotkniętym patologią.

Od roku 2017 Gminny Ośrodek Pomocy Społecznej w Chojnowie przejął realizację zadań Gminnego Programu Rozwiązywania Problemów Alkoholowych i Przeciwdziałania Narkomanii, ustanawiając Pełnomocnika Wójta ds. realizacji powyższego programu, którego głównym zadaniem jest:

- Zwiększenie dostępności pomocy i informacji, w tym terapeutycznej i rehabilitacyjnej, dla osób uzależnionych od alkoholu i narkotyków.
- Udzielanie rodzinom, w których występują problemy alkoholowe oraz narkomania, pomocy psychospołecznej i prawnej, a w szczególności ochrony przed przemocą w rodzinie.



Strategia Rozwoju Gminy Chojnów na lata 2021 – 2028

- Prowadzenie profilaktycznej działalności informacyjnej i edukacyjnej, w szczególności dla dzieci i młodzieży.
- Ustalenie szczegółowych zasad wydawania i cofania zezwoleń na prowadzenie sprzedaży napojów alkoholowych przeznaczonych do spożycia na miejscu lub poza miejscem sprzedaży oraz kontrola przestrzegania zasad obrotu tymi napojami.

Gminny Ośrodek Pomocy Społecznej w Chojnowie realizuje również projekty współfinansowane ze środków Europejskiego Funduszu Społecznego w ramach Programu Operacyjnego Województwa Dolnośląskiego na lata 2014 - 2020.

Tabela 3.5.1. Zestawienie danych świadczeniobiorców objętych pomocą w latach 2016 – 2020

Rok	Liczba mieszkańców korzystających z wsparcia GOPS	Liczba rodzin korzystających z pomocy społecznej GOPS	FORMY WSPARCIA				
			zasilek stały	zasilek okresowy	zasilek celowy	zasilek rodzinny	fundusz alimentacyjny
2016	4565	366	85	201	207	4260	924
2020	2828	295	73	135	213	2628	648

Źródło: dane Urzędu Gminy Chojnów

Systematyczny spadek liczby osób i rodzin korzystających z wsparcia GOPS świadczy o poprawie sytuacji materialnej i społecznej mieszkańców gminy.

3.6. Bezpieczeństwo publiczne

Gmina Chojnów ma ustawowy obowiązek zapewnienia porządku publicznego i bezpieczeństwa obywateli oraz ochrony przeciwpożarowej i przeciwpowodziowej. W tym celu Gmina kontynuuje dobrą współpracę z lokalnymi służbami (Policja, OSP) wspierając ich działalność poprzez zabezpieczenie niezbędnej infrastruktury technicznej.

Na terenie Gminy Chojnów funkcjonuje 5 jednostek OSP w sołectwach: Krzywa, Rokitki, Jarosówka, Niedźwiedzice oraz Witków. Nadzór organizacyjny nad jednostkami pełni Powiatowa Straż Pożarna w Legnicy. W budżecie Gminy co roku przeznaczane są środki finansowe na działalność statutową jednostek OSP.

Co roku z budżetu Gminy przeznaczane są środki finansowe na dodatkowe patrole policji oraz na bieżące funkcjonowanie Komisariatu Policji w Chojnowie.



3.7. Współpraca z organizacjami pozarządowymi

Ustawa z dnia 24 kwietnia 2003 r. o działalności pożytku publicznego i o wolontariacie zobowiązuje jednostki samorządu terytorialnego do podejmowania współpracy z podmiotami prowadzącymi działalność pożytku publicznego.

Tabela 3.7.1. Fundacje, stowarzyszenia i organizacje społeczne na 10 tys. mieszkańców w latach 2016 - 2020

	2016 r.	2020 r.
Polska	37	39
Dolny Śląsk	40	43
Chojnów	30	36

Źródło: Główny Urząd Statystyczny (www.bdl.stat.gov.pl)

Dane statystyczne pokazują, że liczba zarejestrowanych organizacji pozarządowych na terenie gminy Chojnów jest mniejsza niż średnia dla całego kraju i województwa, natomiast ich przyrost na przestrzeni lat 2016 – 2020 jest dynamiczniejszy.

Gmina Chojnów współpracuje z następującymi organizacjami z terenu gminy Chojnów: Gminne Zrzeszenie Ludowe Zespoły Sportowe w Chojnowie, Bielskie Stowarzyszenie Promocji Kultury w Białej, Stowarzyszenie „Jerzmanka” w Jerzmanowicach, Stowarzyszenie Aktywnych Mieszkańców Wsi Osetnica „Impuls”, Stowarzyszenie Przyjaciół Wsi Niedźwiedzice, Stowarzyszenie „Budziwojów – wieś inicjatyw możliwych”, Stowarzyszenie „Rokitki – Nasza Wspólna Sprawa”, Stowarzyszenie „Wita Chlebem” z Czernikowic oraz Stowarzyszenie „Akademia Otwartych Umysłów” z Krzywej.

W latach 2016 - 2020 Gmina współpracowała też z organizacjami spoza granic gminy, którymi było Stowarzyszenie Lokalna Grupa Działania „Wrzosowa Kraina” z Chocianowa.

Wykaz stowarzyszeń KRS na terenie Gminy Chojnów:

- Ludowy Zespół Sportowy „Płomień” – Michów 12
- Klub Jeździecki Ośrodek Sportów Konnych w Jaroszówce – Jaroszówka 5
- Klub Jeździecki Jaroszówka – Jaroszówka 20
- Niezależne Towarzystwo Wędkarskie „Sandacz” Rokitki – Rokitki 118
- Stowarzyszenie „Rokitki 2000” - Rokitki 32 (Ośrodek Wypoczynkowy)
- Bielskie Stowarzyszenie Promocji Kultury – Biała 51
- Stowarzyszenie Jerzmanka – Jerzmanowice 24
- Stowarzyszenie Przyjaciół wsi Niedźwiedzice – Niedźwiedzice 23
- Stowarzyszenie Budziwojów – Wieś Inicjatyw Możliwych Budziwojów – Budziwojów 12
- Stowarzyszenie Aktywnych mieszkańców wsi Osetnica IMPULS – Osetnica 26B



Strategia Rozwoju Gminy Chojnów na lata 2021 – 2028

- Stowarzyszenie Rokitki – Nasza Wspólna Sprawa – Rokitki 51
- Akademia Otwartych Umysłów – Krzywa 79
- Stowarzyszenie Historyczno – Kolekcjonerskie „Grupa Rekonstrukcji Historycznej im. 19 Pułku Piechoty Odsieczy Lwowa” – Goliszów 105/5
- Stowarzyszenie „Pod Platanem” – Zamienice 51A
- Stowarzyszenie „Aleja Lipowa” – Groble 19A
- Stowarzyszenie „Vita Chlebem” – Czernikowice 38

Stowarzyszenia zwykłe:

- Old Timer Chojnów – Kolonia Kołłątaja 22
- Stowarzyszenie SAGAN – Osetnica 26 B

Stowarzyszenia kultury Fizycznej

- Stowarzyszenie Sportowe „Iskra” Niedźwiedzice – Niedźwiedzice 20
- Ludowy Zespół Sportowy P.H.U Bobik „Burza” Gołaczowie – Gołaczów 37
- Ludowy Zespół Sportowy „Mewa” Goliszów – Goliszów 20
- Ludowy Zespół Sportowy „Dąb” Dobroszów – Dobroszów 2
- Ludowy Zespół Sportowy „Sokół” w Krzywej – Krzywa 17
- Ludowy Zespół Sportowy „Platan 04” Zamienice – Zamienice 51
- Klub Sportowy LZS „Premium” – Budziwojów 11/1
- LZS „Czarni” Rokitki – Rokitki 114/4
- LZS „Polonia” Witków – Witków 36
- LZS „Orlik” w Okmianach – Okmiany 49
- Ludowy Zespół Sportowy „Biała” – Biała 34
- Ludowy Zespół Sportowy „Konrad” Konradówka – Konradówka 52
- Ludowy Zespół Sportowy Kopalnia Kruszywa - Osetnica 44c

Wykaz ochotniczych straży pożarnych zarejestrowanych w KRS

- Ochotnicza Straż Pożarna w Niedźwiedzicach – Niedźwiedzice 24
- Ochotnicza Straż Pożarna w Jaroszówce – Jaroszkówka 16
- Ochotnicza Straż Pożarna w Rokitkach – Rokitki 26
- Ochotnicza Straż Pożarna w Krzywej – Krzywa 63C/3
- Ochotnicza Straż Pożarna w Witkowie – Witków 34A

Wyżej wymienione organizacje działają w następujących obszarach życia publicznego:

- nauka, edukacja, oświata i wychowanie,
- kultura, sztuka, ochrona dóbr kultury i tradycji,
- upowszechnianie kultury fizycznej i sportu,
- organizowanie życia sportowego społeczeństwa,
- wspomaganie rozwoju gospodarczego, w tym rozwój przedsiębiorczości,



Strategia Rozwoju Gminy Chojnów na lata 2021 – 2028

- ochrona dziedzictwa przyrodniczego,
- propagowanie zasad Dekalogu,
- podtrzymywanie i upowszechnianie tradycji narodowej, pielęgnowanie polskości oraz rozwoju świadomości narodowej, obywatelskiej i kulturowej,
- działalność charytatywna,
- działalność na rzecz mniejszości narodowych i etnicznych oraz języka regionalnego,
- działalność wspomagająca rozwój gospodarczy, w tym rozwój przedsiębiorczości,
- działalność wspomagająca rozwój wspólnot i społeczności lokalnych,
- działalność na rzecz integracji europejskiej oraz rozwijania kontaktów i współpracy między społecznościami,
- pomoc Polonii i Polakom za granicą.

Podjęmowana przez te podmioty działalność obejmuje szeroki zakres sfery zadań publicznych wskazanych w cytowanej wyżej ustawie. Formy współpracy oraz kierunki działań podejmowanych przez Gminę wspólnie z organizacjami w latach 2016 - 2020 określiła Rada Gminy, w co roku podejmowanych uchwałach w sprawie przyjęcia „Programu współpracy Gminy Chojnów z podmiotami prowadzącymi działalność pożytku publicznego”. Projekt Programu poddawany jest konsultacji społecznej poprzez opublikowanie na stronie Biuletynu Informacji Publicznej, stronie internetowej Gminy Chojnów oraz doręczeniu treści projektu organizacjom pożytku publicznego.

W realizację Programów w latach 2016 - 2020 włączyły się ze strony Gminy następujące wydziały Urzędu oraz jednostki organizacyjne:

- Wydział Społeczno – Organizacyjny,
- Wydział Gospodarki, Inwestycji i Planowania,
- Referat Promocji i Kultury.

Realizując Programy, Gmina stosowała finansowe, jak i pozafinansowe formy współpracy. Program określił zadania publiczne, które realizowane były we współpracy z organizacjami pozarządowymi w zakresie:

- upowszechniania kultury fizycznej i sportu,
- wspierania organizacji imprez kulturalno – oświatowych, kierowanych do mieszkańców Gminy,
- wspomagania organizacji pozarządowych: organizacyjnie, technicznie, szkoleniowo, informacyjnie,
- ochrony dziedzictwa kulturowego,
- profilaktyki i promocji zdrowia.

Realizacja powyższych zadań w latach 2016 - 2020 przedstawiała się następująco:



Strategia Rozwoju Gminy Chojnow na lata 2021 – 2028

3.7.1. Działalność Gminnego Zrzeszenia LZS w Chojnowie

Gmina Chojnow na mocy ustawy z dnia 24 kwietnia 2003 r. o działalności pożytku publicznego i wolontariacie ogłosiła otwarty konkurs ofert na realizację zadań publicznych z zakresu upowszechniania kultury fizycznej i sportu. W latach 2016 – 2020 zadania realizowało Gminne Zrzeszenie LZS w Chojnowie. W tym okresie na terenie gminy Chojnow działało 15 klubów LZS, które skupiały 398 członków.

Działalność sportowa prowadzona była w poszczególnych dyscyplinach:

- piłka nożna,
- piłka siatkowa,
- jeździectwo,
- szachy,
- tenis stołowy,
- teakwondo,
- lekkoatletyka
- warcaby.

Imprezy organizowane cyklicznie we współpracy z Gminą Chojnow:

- Turniej Piłki Nożnej Seniorów,
- Turniej Tenisa Stołowego,
- Gminne Święto Sportu,
- Zawody jeździeckie WKKW i w skokach przez przeszkody,
- Turniej Piłki Siatkowej,
- Turniej Piłki Nożnej o Puchar Wójta,
- Turniej Siatkówki Plażowej,
- Mistrzostwa Gminy i Powiatu w warcabach,
- Mistrzostwa Powiatu w Siatkówce,
- Turniej Piłki Nożnej Juniorów,
- Mistrzostwa Gminy w Szachach,

oraz przez cały rok:

- Gminne Rozgrywki Ligowe Piłki Siatkowej,
- Gminna Spartakiada Sportowa Szkół.

3.7.2. Działalność Bielskiego Stowarzyszenia Promocji Kultury w Białej - Wrześniowe Kresowiana

Przedmiotem działalności Stowarzyszenia jest promowanie i działanie na rzecz podtrzymywania i upowszechniania dziedzictwa kulturowego Kresowian, poprzez organizowanie cyklicznych spotkań, zjazdów, imprez itp. Stowarzyszenie jest organizatorem



Strategia Rozwoju Gminy Chojnów na lata 2021 – 2028

„Wrześniowych Kresowian”. Jest to cykliczna impreza o charakterze plenerowym, która odbywa się niezmiennie we wrześniu w miejscowości Biała. W ramach uroczystości przygotowane są stałe punkty imprezy takie, jak: msza święta, potrawy kuchni kresowej, wystawy tematyczne i historyczne poświęcone zróżnicowanej tematyce, występy zespołów kresowych, występy okolicznościowe zespołów ludowych, inscenizacje historyczne, wspólne śpiewanie pieśni kresowych.

Z roku na rok liczba uczestników imprezy sukcesywnie rośnie. Są to już nie tylko mieszkańcy wsi Biała oraz okolicznych miejscowości, ale także mieszkańcy miasta Chojnowa, zaproszeni goście oraz osoby z terenu całego Dolnego Śląska. Bardzo ważnym aspektem działalności w ramach uchwalonego programu współpracy Gminy Chojnów z podmiotami prowadzącymi działalność pożytku publicznego jest w tym przypadku działalność na rzecz mniejszości narodowych, promowanie kultury kresowej oraz współpracy zagranicznej.

Podstawowym celem Stowarzyszenia jest działanie na rzecz Polaków ze Wschodu i polskości na Kresach Wschodnich dawnej Rzeczypospolitej oraz:

- utrwalanie i rozwijanie wiedzy o przeszłości i współczesności Kresów Wschodnich,
- podtrzymanie więzi między miłośnikami regionu,
- umacnianie więzi pomiędzy tutejszymi Kresowianami a obecnymi mieszkańcami tamtych rejonów,
- popularyzowanie wybitnych postaci zasłużonych dla Wilna i Ziemi Wileńskiej,
- popularyzowanie wiedzy o Kresach jako o środowisku wielu kultur,
- promocja pięknych turystycznie obszarów Ziemi Wileńskiej,
- poznanie codziennego życia Kresowian (m.in. kuchnia kresowa, stroje, obyczaje),
- popularyzacja literatury twórców tego regionu,
- edukacja historyczna.

Efekty uzyskane podczas realizacji zadania:

- poszerzenie i pogłębienie wiedzy o historii, kulturze i tradycjach Polaków ze Wschodu,
- integracja młodzieży tutejszej z młodzieżą zamieszkałą na Kresach,
- wzrost świadomości korzeni wielu rodzin,
- możliwość poznania kultury Kresów,
- rozwijanie talentów młodzieży poprzez uczestnictwo w inscenizacjach teatralnych,
- możliwość wspólnego śpiewu i zabawy, a przez to zjednoczenie i umocnienie więzi mieszkańców i przybyłych gości.

Gmina w latach 2016 - 2020 współpracowała ściśle ze Stowarzyszeniem na podstawie umowy partnerskiej. Jej celem głównym było współdziałanie na rzecz przygotowania i realizacji „Wrześniowych Kresowian”. Zadania zrealizowane przez Gminę to m.in.: wypożyczenie sceny wraz z jej transportem na miejsce realizacji projektu, wypożyczenie nagłośnienia, wypożyczenia podłogi, przyłączenie energii elektrycznej w miejscu realizacji projektu, wypożyczenie pawilonów, opracowanie projektu zaproszeń i plakatów, wywóz i przywóz



Strategia Rozwoju Gminy Chojnów na lata 2021 – 2028

przenośnych toalet, wywóz i przywóz pojemników na nieczystości stałe, aktywny współudział w promocji projektu.

3.7.3. Inicjatywa Lokalna

Inicjatywa lokalna to nowa forma współpracy Gminy Chojnów pomiędzy organizacjami pozarządowymi i mieszkańcami w celu wspólnego realizowania zadań publicznych na rzecz społeczności naszej gminy.

W latach 2016 - 2020 zrealizowano wiele wniosków w ramach inicjatywy lokalnej, m.in.:

- „Festiwal muzyki biesiadnej” oraz „Aktywny Senior” - Niedźwiedzice,
- „Na Ludową Nutkę – spotkanie integracyjne zespołów folklorystycznych” - Konradówka,
- „Organizacja spotkania z okazji Dnia Babci i Dziadka”- Biała
- „Festyn rodzinny” – Krzywa
- „Magiczne Miasto Ducha Gór – zwiedzanie Szklarskiej Poręby i okolic – wycieczka krajoznawcza z okazji Dnia Rodziny i Dnia Dziecka” - Konradówka, Piotrowice
- „Gminny Kiermasz Wielkanocny” w Niedźwiedzicach i Gołocinie
- Jarmark Bożonarodzeniowy w Rokitkach
- „Ucz się, poznając! – Wycieczka krajoznawcza do Trójmiasta”, Krzywa
- „Tradycja łączy pokolenia”, Niedźwiedzice
- „Zakup sprzętu dla jednostki OSP Rokitki”, Rokitki
- „II Gminny Festyn Rodzinny”, Konradówka
- „Święto Św. Michała w Konradówce”, Konradówka
- „Dzień Kobiet w Strupicach”, Strupice
- „Wymiana ogrodzenia przy obelisku w Dobroszowie”, Dobroszów
- „Skrzydłata przygoda”, Niedźwiedzice
- „Poprawa estetyki wsi Jerzmanowice”
- „Wycieczka do Warszawy”, Krzywa
- „Wykonanie i wyposażenie mobilnej strzelnicy”, Goliszów
- „Naprawa dachu wiaty”, Konradówka
- „Zakończenie lata z tradycją w tle”, Biała

Gmina Chojnów wspiera organizacyjnie, jak i promocyjnie, inne imprezy odbywające się na jej terenie poprzez umieszczenie plakatów na tablicach ogłoszeń na terenie Urzędu, jak i sołectw, informacji na stronie internetowej, a także poprzez umieszczanie plakatów i wiadomości o wydarzeniu w miesięczniku samorządowym „Wiadomości Gminy Chojnów”.

Wychodząc naprzeciw oczekiwaniom mieszkańców Gminy, udzielano osobom zainteresowanym niezbędnymi informacjami dotyczącymi sposobu założenia organizacji pozarządowej oraz możliwości skorzystania ze środków unijnych w ramach różnych projektów i konkursów. Przykładem może być Mobilny Punkt Informacyjny Funduszy Europejskich,



Strategia Rozwoju Gminy Chojnów na lata 2021 – 2028

gdzie udzielano informacji na temat otworzenia własnej działalności gospodarczej dotowanej z funduszy europejskich i informacje o bogatej ofercie bezpłatnych szkoleń aktywizacyjnych dla mieszkańców naszego regionu.

3.7.4. Gminny Chojnowski budżet obywatelski

Rok 2016

Pierwsza edycja Gminnego Chojnowskiego Budżetu Obywatelskiego pokazała, że mieszkańcy i mieszkanki gminy Chojnów chcą aktywnie zmieniać rzeczywistość wokół siebie, czego efektem było zgłoszenie 40 pomysłów. Znakomita większość ze zgłoszonych propozycji okazała się możliwa do realizacji i została poddana pod głosowanie. O tym, że budżet obywatelski to dobry sposób na współdecydowanie o wydatkowaniu środków publicznych, świadczy olbrzymie zainteresowanie mieszkańców gminy Chojnów i wysoka frekwencja podczas głosowania. Zgodnie z zasadami GChBO, wynikającymi z zarządzenia Wójta, postanowiono dopisać do listy projektów do realizacji zadania dodatkowe z miejscowości, które wykazały się największym zaangażowaniem i podczas głosowania odnotowano tam najwyższą frekwencję:

- 1) Czernikowice (frekwencja 51,95%) - 100% zadania pn. „Ogrodzenie terenu sportowo – rekreacyjnego”
- 2) Kolonia Kołtątaja (frekwencja 51,16%) - 50% zadania pn. „Modernizacja boiska sportowego”.

Ostatecznie, w I edycji GChBO, do wykonania zakwalifikowało się 30 propozycji na łączną kwotę 306.964,50 zł. W ramach GChBO 2016 zrealizowano m.in.: budowę altan rekreacyjnych, budowę siłowni zewnętrznych oraz placów zabaw, montaż ekologicznych solarnych lamp oraz lamp na istniejących sieciach, zagospodarowanie terenów wsi poprawiających ich funkcjonalność i estetykę, cykl szkoleń piłki nożnej, wyposażenie boiska sportowego w piłko-chwyty, doposażenie jednostki OSP w specjalistyczną odzież, organizacja wydarzeń integrujących społeczność.

Rok 2017

Z drugiej edycji GChBO, przeprowadzonej w 2017 r. wynika, że z powodzeniem sprawdził się pilotażowy program wprowadzony w 2016 roku, ponieważ mieszkańcy z zaangażowaniem włączyli się w jego kolejną edycję. Ze zrealizowanych w 2017 r. projektów można było wnioskować, że mieszkańcy gminy Chojnów kierowali się przede wszystkim użytecznością publiczną oraz chęcią zaspokojenia najważniejszych dla nich potrzeb, jak np. zapewnienie bezpieczeństwa młodzieży szkolnej czy stworzenie przyjaznej przestrzeni dla najmłodszych, gdzie mogli nie tylko miło spędzać czas, ale i rozwijać się, szczególnie w ramach aktywności fizycznej. Łącznie złożono 35 wniosków na kwotę 339 414,15 zł.

Rok 2018

Z trzeciej edycji GChBO, przeprowadzonej w 2018 r. wynika, że z powodzeniem sprawdziła się forma konsultacji społecznych w sprawie przeznaczenia części wydatków z ogólnego



Strategia Rozwoju Gminy Chojnów na lata 2021 – 2028

budżetu gminy na wskazane przez mieszkańców propozycje zadań o charakterze lokalnym. Ze zrealizowanych w 2018 r. projektów można było wnioskować, że mieszkańcy gminy Chojnów chcieli rozwijać miejsca aktywnego spędzania czasu na wsi, czego efektem była budowa lub rozbudowa placów zabaw, a także siłowni zewnętrznych i altan rekreacyjnych. W ramach GChBO 2018 zrealizowano również projekty podnoszące bezpieczeństwo mieszkańców poprzez rozbudowę oświetlenia drogowego, montaż monitoringu, a także montaż progów zwalniających. Łącznie zrealizowano 33 zadania na kwotę blisko 330 000,00 zł.

Rok 2019

Z czwartej edycji GChBO, przeprowadzonej w 2019 r. wynika, że z powodzeniem sprawdziła się forma konsultacji społecznych w sprawie przeznaczenia części wydatków z ogólnego budżetu gminy na wskazane przez mieszkańców propozycje zadań o charakterze lokalnym. Ze zrealizowanych w 2019 r. projektów można było wnioskować, że mieszkańcy gminy Chojnów chcieli rozwijać miejsca aktywnego spędzania czasu na wsi, czego efektem była budowa lub rozbudowa placów zabaw, a także siłowni zewnętrznych. W ramach GChBO 2019 zrealizowano również projekty podnoszące bezpieczeństwo mieszkańców poprzez rozbudowę oświetlenia drogowego. Łącznie zrealizowano 33 zadania na kwotę blisko 320 000,00 zł.

Ogółem frekwencja w gminie Chojnów wyniosła 17%. Największą frekwencję odnotowano w miejscowościach: Jerzmanowice – 59,01%; Kolonia Kołłątaja - 57,36%, Dobroszów - 53,09 %

Zgodnie z § 8 pkt. 3 i 4 Zasad Gminnego Chojnowskiego Budżetu Obywatelskiego w Gminie Chojnów stanowiących Załącznik Nr 1 do Zarządzenia Nr 0050.81.2018 Wójta Gminy Chojnów z dnia 16 listopada 2018 r. w sprawie przeprowadzenia na terenie gminy Chojnów konsultacji społecznych, dotyczących Gminnego Chojnowskiego Budżetu Obywatelskiego na rok 2019 w związku z dużym zaangażowaniem mieszkańców oraz wysoką frekwencją wynoszącą ponad 50%, Wójt Gminy Chojnów przyznał dodatkowe środki na realizację drugiego projektu w miejscowościach:

- Jerzmanowice (Renowacja drzwi w świetlicy wiejskiej w Jerzmanowicach o wartości 12 500,00 zł),
- Kolonia Kołłątaja (Rozbudowa oświetlenia ulicznego w miejscowości Kolonia Kołłątaja o wartości 8 000,00 zł),
- Dobroszów (Zagospodarowanie placu po remizie strażackiej oraz zakup zmywarki do świetlicy wiejskiej w Dobroszowie o wartości 9 000,00 zł).

Rok 2020

Piąta, jubileuszowa edycja Gminnego Chojnowskiego Budżetu Obywatelskiego przyniosła rekordowy wynik frekwencji - 19,99%. W głosowaniu oddano 1 524 głosy – znacznie więcej niż w poprzedniej edycji.

Głosowanie na projekty zgłoszone do piątej, jubileuszowej edycji Gminnego Chojnowskiego Budżetu Obywatelskiego trwało od godz. 10.00 do godz. 14.00 w dniu 2 lutego 2020 r. Pod głosowanie poddano 43 zadania z 27 miejscowości gminy Chojnów. Mieszkańcy mogli



Strategia Rozwoju Gminy Chojnów na lata 2021 – 2028

dokonać wyboru w jednym spośród 23 stacjonarnych punktów głosowania. W głosowaniu wzięło udział 1 524 mieszkańców. Ogółem frekwencja w gminie Chojnów wyniosła 19,99%. Największą frekwencję odnotowano w miejscowościach: Jerzmanowice – 67,23%; Kolonia Kołątaja – 67,15%, Czernikowice – 50,68%.

Zgodnie z § 6 Zasad Gminnego Chojnowskiego Budżetu Obywatelskiego w Gminie Chojnów stanowiących Załącznik Nr 1 do Uchwały Nr XIV.108.2019 Rady Gminy Chojnów z dnia 29 października 2019 r. w sprawie ustalenia zasad i trybu przeprowadzenia konsultacji społecznych z mieszkańcami w ramach Gminnego Chojnowskiego Budżetu Obywatelskiego (Dz. U. Woj. Dolnośląskiego z 2019 r., poz. 6787) w związku z dużym zaangażowaniem mieszkańców oraz wysoką frekwencją wynoszącą ponad 50% Wójt Gminy Chojnów przyznał dodatkowe środki na realizację drugiego projektu w miejscowościach:

- Jerzmanowice,
- Kolonia Kołątaja,
- Czernikowice.

Zgodnie z decyzją Wójta wszystkie te miejscowości otrzymały możliwość realizacji drugiego zadania. Głosowanie nad projektami zgłoszonymi w ramach Gminnego Chojnowskiego Budżetu Obywatelskiego na 2020 rok rozpoczęło się o godz. 10.00 i trwało do godz. 14.00 w dniu 2 lutego 2020 r.

1. Liczba uprawnionych do głosowania – 7 622
2. Liczba kart wydanych – 1 524
3. Liczba kart do głosowania wyjętych z urny – 1 524
4. Liczba głosów nieważnych – 49
5. Liczba głosów ważnych – 1 475

3.8 Udział w Programie Odnowa Wsi Dolnośląskiej

Do Programu Odnowy Wsi Dolnośląskiej, realizowanego przez Urząd Marszałkowski Województwa Dolnośląskiego Gmina Chojnów przystąpiła na podstawie Uchwały nr XXXVII/221/2009 Rady Gminy Chojnów z dnia 1 lipca 2009 r.

Program ten wychodzi naprzeciw zagrożeniom przed jakimi staje obecnie współczesna wieś w obliczu zmian jakie zachodzą w związku z utratą przez sołectwa charakteru typowo rolniczego. Program Odnowy Wsi przynosi wiele korzyści społecznościom lokalnym, które go konsekwentnie realizują. Dotyczą one zarówno sfery materialnej, gospodarczej, jak również sfery związanej z kultywowaniem lub tworzeniem nowych tradycji, ze swoją tożsamością.

Realizacja programu opiera się na trzech zasadach:

- oddolności – zaangażowanie i odpowiedzialność społeczności lokalnej,
- pomocniczości – partnerstwo sołectwa z gminą,



- współdziałania czynników rozwoju lokalnego – wsie posiadają przywództwo, akceptowaną przez mieszkańców strategię rozwoju opracowaną przez nich samych oraz wsparcie ze strony gminy dla realizacji strategii.

W latach 2016 – 2020 na 23 sołectwa w gminie Chojnów do Programu Odnowy Wsi Dolnośląskiej przystąpiło 6 sołectw. Opracowanie tych dokumentów odbywało się metodą uspołecznioną przy pomocy moderatorów wyznaczonych przez Urząd Marszałkowski Województwa Dolnośląskiego, co sfinansowane zostało przez Gminę. Opracowanie takiego dokumentu pozwala na zinventaryzowanie zasobów służących odnowie wsi oraz określenie kierunków jej rozwoju.

Tabela 3.8.1 Sołectwa z terenu gminy, które przystąpiły do Odnowy Wsi Dolnośląskiej

Lp.	Sołectwo	Rok przystąpienia do programu	Stowarzyszenie działające w sołectwie w ramach Odnowy Wsi
1.	Budziwojów	2009	Grupa Odnowy Wsi
2.	Krzywa	2009	Grupa Odnowy Wsi
3.	Konradówka/Piotrowice	2009	Grupa Odnowy Wsi
4.	Czernikowice	2009	Grupa Odnowy Wsi
5.	Biała	2010	Grupa Odnowy Wsi
6.	Osetnica	2010	Grupa Odnowy Wsi
7.	Rokitki	2010	Grupa Odnowy Wsi
8.	Michów	2011	Grupa Odnowy Wsi
9.	Niedźwiedzice	2013	Grupa Odnowy Wsi
10.	Pawlikowice/Gołocin	2013	Grupa Odnowy Wsi
11.	Kolonia Kołłątaja	2013	Grupa Odnowy Wsi
12.	Groble	2015	Grupa Odnowy Wsi
13.	Dobroszów	2015	Grupa Odnowy Wsi
14.	Goliszów	2015	Grupa Odnowy Wsi
15.	Strupice	2016	Grupa Odnowy Wsi
16.	Okmiany	2016	Grupa Odnowy Wsi
17.	Jaroszówka	2017	Grupa Odnowy Wsi
18.	Jerzmanowice	2017	Grupa Odnowy Wsi
19.	Gołaczów	2019	Grupa Odnowy Wsi
20.	Zamienice	2021	Grupa Odnowy Wsi



Dzięki udziałowi w programie Odnowy Dolnośląskiej Wsi i zaangażowaniu mieszkańców udało się gminie Chojnów odnieść sukces w postaci:

Niedźwiedzice – Wieś Bociana - zostały Najpiękniejszą Wsią Dolnego Śląska w roku 2017
Konradówka – Rogata Wieś- - została Najpiękniejszą Wsią Dolnego Śląska w roku 2020.

4. Partnerstwa krajowe i zagraniczne

4.1 Partnerstwa krajowe

Gmina Chojnów jest aktywnym członkiem stowarzyszenia, dzięki któremu zarówno sama Gmina, jak i jej mieszkańcy, mogą ubiegać się o dotacje ze środków Unii Europejskiej na realizację różnorodnych projektów sprzyjających rozwojowi regionu. jest to:

- - Stowarzyszenie Lokalna Grupa Działania „Wrzosowa Kraina” zs. w Chocianowie, do którego Gmina Chojnów przystąpiła w 2008 r.
- Ponadto Gmina jest członkiem:
- - Stowarzyszenie „Dolny Śląsk w Unii Europejskiej” zs. w Wałbrzychu, do którego przystąpiła w 2000 r.
- - Stowarzyszenie Samorządowe „Piast” zs. w Legnicy, do którego przystąpiła w 2000 r.
- - Związek Gmin Wiejskich Rzeczypospolitej Polskiej
- - Stowarzyszenia „Rzeczpospolita Samorządna”

4.1.1. Stowarzyszenie LGD „Wrzosowa Kraina”

Współpraca Gminy Chojnów, jako członka Stowarzyszenia, opiera się na działaniach wynikających z realizacji zakresu statutowego LGD, obejmując m.in.:

- Zrównoważony rozwój obszarów wiejskich z uwzględnieniem należytej ochrony oraz promocji środowiska naturalnego, krajobrazu i zasobów historyczno - kulturowych oraz równości szans;
- Zaktywizowanie ludności wiejskiej;
- Wypromowanie obszarów wiejskich oraz gmin położonych na obszarze działania LGD;
- Zmobilizowanie społeczności lokalnej do wzięcia udziału w procesie zrównoważonego rozwoju obszarów wiejskich położonych na obszarze LGD;
- Upowszechnienie i wymiana informacji i inicjatyw związanych z aktywizacją ludności na obszarach wiejskich, miejsko-wiejskich i miejskich położonych na obszarze LGD;
- Podjęcie inicjatyw i działań mających na celu pobudzenie aktywności społeczności lokalnych oraz ich czynny udział w opracowaniu realizacji LSR oraz innych programów pomocowych i w ramach tego wspieranie oraz upowszechnianie idei samorządowej;
- Pozyskanie Partnerów i źródeł finansowania LSR, w tym programów pomocowych;



Strategia Rozwoju Gminy Chojnów na lata 2021 – 2028

- Udzielenie wsparcia mieszkańcom obszaru objętego LSR w zakresie przygotowania projektów i pozyskania środków na ich realizację, w tym z programów pomocowych oraz innych projektów współfinansowanych ze środków Unii Europejskiej;
- Podjęcie inicjatyw i działań dla rozwoju obszaru objętego LSR mających na celu: rozwój produktów regionalnych, turystyki, przedsiębiorczości, zasobów ludzkich, społeczeństwa obywatelskiego i informacyjnego, poprawę estetyki miejscowości na obszarze działania LGD i bezpieczeństwa mieszkańców, edukację estetyczną i artystyczną mieszkańców, aktywizację gospodarczą i zawodową, przeciwdziałanie wykluczeniu społecznemu i patologiom społecznym, propagowania zdrowego trybu życia oraz zachowanie dziedzictwa kulturowego na obszarze działania LGD;
- Wykreowanie lokalnego produktu i usług, w szczególności turystycznych, stworzenie infrastruktury turystycznej obszaru objętego LSR;
- Wypromowanie i organizacja wolontariatu;
- Prowadzenie działalności szkoleniowej i wydawniczej;
- Ochrona praw kobiet oraz działalność na rzecz równych praw kobiet i mężczyzn;
- Współpraca międzynarodowa rozwijająca wymianę doświadczeń, dobrych praktyk, które przyczynią się do innowacyjności działań na obszarze objętym LSR;
- Współpraca z organizacjami pozarządowymi krajowymi i zagranicznymi oraz ze społecznościami lokalnymi i regionalnymi innych państw.

4.1.2. Związek Gmin Wiejskich RP

Gmina Chojnów należy do Związku Gmin Wiejskich RP. Misją Związku jest służba na rzecz społeczności gmin wiejskich, a szczególnie pomoc w wysiłkach skierowanych na:

- rozwój demokracji lokalnej,
- stworzenie warunków lokalnego rozwoju gospodarczego,
- integrację gmin i rozwój samorządności lokalnej.

Związek Gmin Wiejskich RP to największa ogólnopolska organizacja skupiająca gminy wiejskie i miejsko-wiejskie. Związek jest bezpośrednim kontynuatorem tradycji przedwojennej organizacji o tej samej nazwie. Podstawowym celem Związku jest integracja samorządów wiejskich i rozwiązywanie typowych problemów tego środowiska. Wspólne działania za pośrednictwem Związku pomagają w sposób zorganizowany walczyć o interesy członków.

Działania ZGW RP są prowadzone na wielu płaszczyznach. Dotyczą zarówno negocjacji z Rządem, konsultacji w Parlamencie, wymiany doświadczeń pomiędzy członkami, jak i działań w celu gospodarczego i kulturalnego rozwoju gmin wiejskich. Związek od lat działa skutecznie w wielu sferach, broniąc spraw gmin wiejskich. Dzięki zaangażowaniu i lobbingsowi wiele złych, z punktu widzenia samorządów wiejskich, rozwiązań proponowanych przez Rząd lub Parlament zostało oprostowanych i tym samym skutecznie zablokowanych. Związek tworzy szeroką platformę współpracy i wymiany doświadczeń pomiędzy gminami (kongresy,



Strategia Rozwoju Gminy Chojnów na lata 2021 – 2028

konferencje, grupy wymiany doświadczeń, baza dobrych praktyk, różnorodne formy współdziałania z wykorzystaniem technologii informatycznych).

Na przestrzeni ostatnich lat ZGW RP intensywnie wspierał gminy w dostosowaniu się do standardów unijnych, realizował różnorakie programy badawczo-analityczne, organizował liczne szkolenia, warsztaty i konferencje wspierające realizację gminnych zadań i doskonalące umiejętności przedstawicieli samorządów.

4.1.3. Stowarzyszenie „Rzeczpospolita Samorządna”

Gmina Chojnów przystąpiła do Stowarzyszenia „Rzeczpospolita Samorządna”. Podczas sesji Rady Gminy Chojnów, która odbyła się 26 stycznia, radni przegłosowali uchwałę przystąpienia do stowarzyszenia „Rzeczpospolita Samorządna”. Celem Stowarzyszenia „Rzeczpospolita Samorządna” jest wspieranie i rozwijanie idei samorządu terytorialnego, dążenie do rozwoju społecznego, gospodarczego, kulturowego i turystycznego, integracja wspólnot lokalnych, promocja oraz realizacja wspólnych interesów jednostek samorządu terytorialnego wchodzących w skład Stowarzyszenia.

Stowarzyszenie „Rzeczpospolita Samorządna” zrzesza jednostki samorządu terytorialnego wszystkich szczebli. Podstawowym celem jego działalności jest wspieranie rozwoju społecznego, gospodarczego i kulturowego, diagnozowanie problemów i barier rozwojowych, aktywne współdziałanie w celu pozyskania środków zewnętrznych, promocja i realizacja wspólnych interesów jednostek samorządu terytorialnego, prowadzenie działalności na rzecz integracji europejskiej, oraz rozwijanie kontaktów i współpracy między społecznościami.

Współpraca gminy Chojnów ze Stowarzyszeniem „Rzeczpospolita Samorządna” ułatwia współdziałanie samorządów lokalnych poprzez sprawniejszą koordynację działań i wymianę informacji, co więcej umożliwia szersze wykorzystanie potencjału lokalnych społeczności, ich integrację, a tym samym wspiera budowę społeczeństwa obywatelskiego.



5. Stan środowiska przyrodniczego

5.1. Rzeźba, budowa geologiczna

Geograficznie gmina Chojnów leży w obrębie Niziny Śląsko - Łużyckiej, Równiny Legnickiej i Wysoczyzny Chojnowskiej. Obszar gminy charakteryzuje wysoka różnorodność elementów przyrodniczych, o czym świadczy podział regionalny Sudetów i obszaru sudeckiego przebiegającego na terenie gminy. Obserwuje się zróżnicowanie rzeźby i budowy geologicznej, układu hydrograficznego, klimatu, szaty roślinnej i gleb.

Teren gminy wznosi się średnio od 100 m n.p.m. na nizinie Śląsko - Łużyckiej do 200 m n.p.m. w obrębie Wysoczyzny Chojnowskiej. Najwyższe wzniesienia w gminie występują na południe od Okmian i dochodzą do 250 m n.p.m. Nizinną część gminy Chojnów charakteryzuje klimat dość ciepły i suchy z długim okresem wegetacji. Jest to najcieplejszy obszar w Gminie, gdzie średnie temperatury wynoszą 8-8,7°C. Region przedgórski jest nieco chłodniejszy, a średnie temperatury roczne wynoszą 7,5-7,9°C. Opady atmosferyczne na terenie gminy mają cechy kontynentalne. Ich maksimum przypada na lipiec, a minimum opadów na luty.

Gmina Chojnów cechuje się bardzo ubogim inwentarzem surowców mineralnych. Jedynym surowcem dotychczas udokumentowanym na obszarze gminy jest kruszywo naturalne, sklasyfikowane jako kopaliny pospolite (piaski, żwiry). Eksploatacja odbywa się metodami odkrywkowymi w pobliżu następujących miejscowości: Okmiany, Gołaczów, Biskupin, Rokitki, Czernikowice. Powierzchnia tych złóż jest zróżnicowana od 2,9 ha w Gołaczowie do 133,7 ha w Okmianach. Żwiry i piaski to jedyne surowce mineralne występujące i eksploatowane na terenie gminy.

5.2. Wody powierzchniowe i podziemne

Gmina Chojnów posiada urozmaiconą sieć hydrograficzną. Przez obszar gminy przepływają dwa ciek wodne. Pierwszym z nich jest Czarna Woda, wypływająca z Borów Dolnośląskich. Drugi - Skora, stanowi dopływ Czarnej Wody.

Przepływająca peryferyjnie przez gminę rzeka Czarna Woda jest lewobrzeźnym dopływem Kaczawy III rzędu o powierzchni zlewni 985 km² i długości 48 km. Największym dopływem Czarnej Wody jest rzeka Skora, która posiada położenie bardziej centralne na obszarze gminy. Skora zaliczana jest do rzek IV rzędu, o powierzchni zlewni 278 km² i długości 48,8 km.

Na obszarze zlewni Czarnej Wody występuje duża liczba stawów rybnych, szczególnie w okolicach wsi Niedźwiedzice i Zamienice. Wody powierzchniowe stojące to również zbiorniki będące pozostałościami po wyrobiskach gliny, szczególnie zaś żwiru (Rokitki).

Na północ od Chojnowa przeważa typ wód gruntowych płytkich. W osadach trzeciorzędowych i czwartorzędowych spotyka się nawet bagna i torfowiska. Licznie występują tu także jeziorka w zagłębieniach moreny dennej.

5.3. Gleby

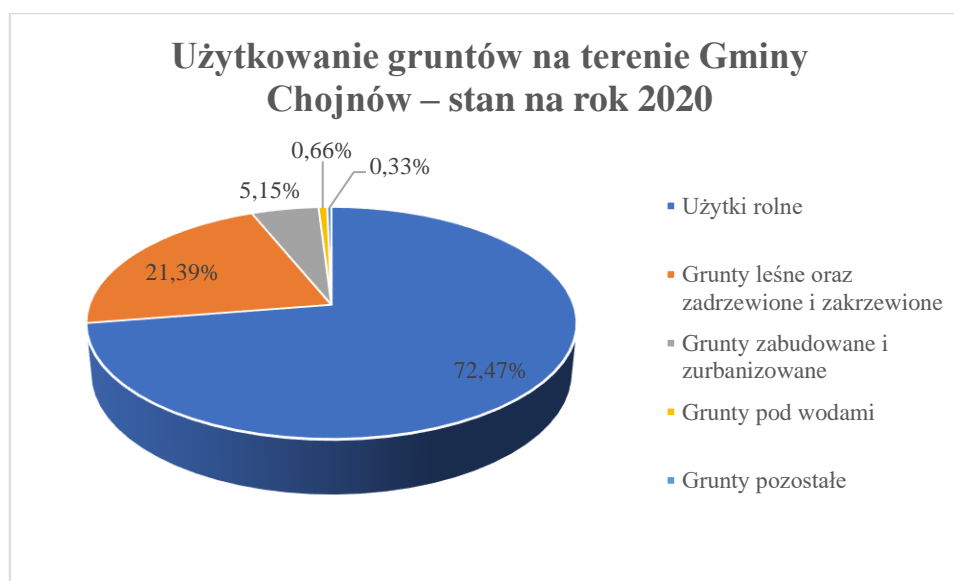
Całkowita powierzchnia terenów Gminy Chojnów wynosi 230,84 km².

Tabela 5.3.1. Użytkowanie gruntów na terenie Gminy Chojnów – stan na rok 2020

L.p.	Wyszczególnienie	Udział w [%]	Powierzchnia gruntów w ha
1.	Użytki rolne	72,47	16 729
2.	Grunty leśne oraz zadrzewione i zakrzewione	21,39	4 937
3.	Grunty zabudowane i zurbanizowane	5,15	1 188
4.	Grunty pod wodami	0,66	153
5.	Grunty pozostałe	0,33	77

Źródło: Powiatowy Ośrodek Dokumentacji Geodezyjnej i Kartograficznej

Wykres 5.3.1. Użytkowanie gruntów na terenie Gminy Chojnów – stan na rok 2020

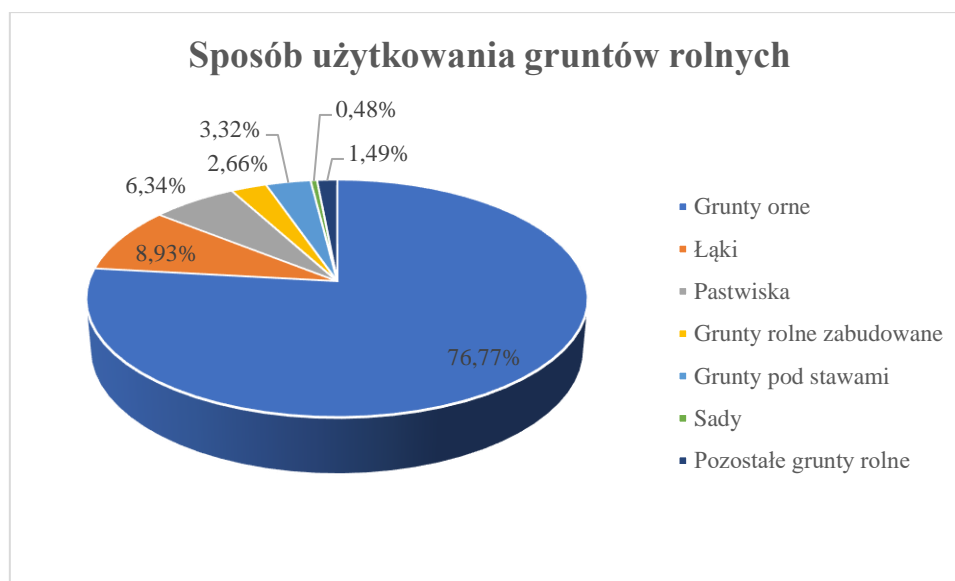


Jak wynika z przytoczonych wyżej danych użytki rolne w Gminie to 72,54 % całkowitej jej powierzchni.

Tabela 5.3.2. Sposób użytkowania gruntów rolnych

L.p.	Wyszczególnienie	Udział w [%] w stosunku do całości użytków rolnych	Powierzchnia gruntów w ha
1.	Grunty orne	76,77	12 843
2.	Łąki	8,93	1 494
3.	Pastwiska	6,34	1 061
4.	Grunty rolne zabudowane	2,66	445
5.	Grunty pod stawami	3,32	555
6.	Sady	0,48	81
7.	Pozostałe grunty rolne	1,49	250

Źródło: Powiatowy Ośrodek Dokumentacji Geodezyjnej i Kartograficznej

Wykres 5.3.2. Sposób użytkowania gruntów rolnych

Na terenie gminy można wyróżnić następujące rodzaje gleb:

- gleby pseudobielicowe (61% użytków rolnych)
- mady (18% użytków rolnych)
- gleby brunatne (13% użytków rolnych)
- gleby murszowe (8% użytków rolnych)



Strategia Rozwoju Gminy Chojnów na lata 2021 – 2028

Wykorzystywane są one zgodnie z właściwościami przyrodniczymi. Gleby brunatne i pseudobielicowe są użytkowane praktycznie w całości jako grunty orne. W krajobrazie rolniczym przeważają pola uprawne. Są to głównie gleby pszenno-buraczane, pszenne i żytnio-ziemniaczane. Największy udział (73%) mają gleby średnie (IV klasy) i gorsze (V i VI klasy). Najmniejszy udział 3% mają gleby bardzo dobre (II klasy). Na gruntach ornym największy udział mają gleby kompleksu pszennego (60,7% powierzchni gruntów, w tym 40,1% kompleksu dobrego). Pozostałe 38,3% stanowią gleby kompleksu żytniego oraz 0,9% kompleksu zbożowo - pastewnego. Zdecydowana większość (77,9%) użytków rolnych posiada optymalne warunki dla rozwoju rolnictwa. Pozostałe są przesuszone lub podtopione.

5.4. Flora i fauna oraz formy jej ochrony

Tereny lasów zajmują powierzchnię 4692 ha, co stanowi 20,29% obszaru gminy. Północna część gminy wchodzi w zasięg Borów Dolnośląskich. W całkowitej powierzchni lasów 77,36% stanowi sosna, jako gatunek panujący. Pozostałe gatunki zajmują odpowiednio: brzoza – 9,53%, dąb – 4,26%, olsza – 1,99%. Pozostałe gatunki mają zaledwie 1,23% udziału w powierzchniach lasów. W lasach występuje często warstwa podszczytowa, na którą składają się świerk, dąb, kruszyna i leszczyna. W skład runa leśnego wchodzi najczęściej: borówka, czernica, orlica, jeżyna, malina, szczawik zajęczy, sałatnik zajęczy, płonnik, rokit, torfowiec i turzyce.

Zarząd nad lasami na terenie gminy Chojnów mają 2 nadleśnictwa: Legnica i Złotoryja. Według Programu Zwiększenia Lesistości i Zadrzewień proponowana liczba gruntów przeznaczonych do zalesienia wynosi 1 358 ha, a prognozowana powierzchnia leśna – 6 050 ha, co stanowiłoby 26,2% obszaru gminy. Przewidywaną dynamikę zmian określa się na +5,9.

Na terenie gminy Chojnów występują formy podlegające ochronie na podstawie Ustawy o ochronie przyrody i są to:

- Obszar Natura 2000 „Bory Dolnośląskie”,
- Obszar Chronionego Krajobrazu „Dolina Czarnej Wody”
- gatunki chronionych roślin i zwierząt
- pomniki przyrody

5.4.1. Specjalny obszar ochrony Natura 2000

Obszary Natura 2000 zostały wydzielone w ramach programu Unii Europejskiej, którego celem jest utworzenie wspólnego systemu obszarów objętych ochroną przyrody dla zachowania określonych typów siedlisk przyrodniczych i gatunków, które uważa się za cenne i zagrożone w skali całej Europy.



Strategia Rozwoju Gminy Chojnów na lata 2021 – 2028

Obszary Natura 2000 wydzielone na terenie gminy Chojnów:

- obszar **Bory Dolnośląskie** oznaczony numerem PLB 020005 utworzony dla ochrony zwartych drzewostanów sosnowych, borów mieszanych i lasów liściastych.

Na wyżej wymienionym obszarze dominują ubogie, piaszczyste siedliska borowe. Drzewostan budują bory sosnowe z ubogim runem, w którym rosną głównie wrzosi i borówki. W piętrze podszytu występują jedynie żarnowiec i jałowiec. Dominującym gatunkiem jest sosna z domieszką dębów, brzozy, buka oraz jodły i świerka. Na żyzniejszych siedliskach występują płaty borów mieszanych i fragmenty lasów liściastych: buczyn i grądów.

5.4.2. Przeciwdziałanie bezdomności zwierząt

Wójt Gminy Chojnów wypełniając obowiązek zawarty w art. 11a ust. 6 ustawy z dnia 21 sierpnia 1997 r. o ochronie zwierząt (Dz. U. z 2013, poz. 856 z późn. zm.) corocznie przygotowuje projekt uchwały „Program opieki nad bezdomnymi zwierzętami oraz zapobiegania bezdomności zwierząt na terenie Gminy Chojnów”.

Cele programu realizowane są poprzez:

- edukację społeczeństwa w zakresie obowiązków spoczywających na właścicielach zwierząt domowych i gospodarskich,
- promowanie prawidłowych postaw i zachowań człowieka w stosunku do zwierząt,
- odławianie bezdomnych zwierząt,
- zapewnienie opieki dla bezdomnych zwierząt,
- poszukiwanie nowych właścicieli dla bezdomnych zwierząt, realizowane w szczególności poprzez zamieszczanie ogłoszeń w lokalnej prasie i portalach internetowych, wywieszanie informacji na tablicach ogłoszeń oraz kontakt z mieszkańcami i organizacjami, których statutowym celem jest ochrona zwierząt,
- zapewnienie bezdomnym zwierzętom miejsca w schronisku,
- opiekę nad wolno żyjącymi kotami, w tym ich dokarmianie i leczenie,
- obowiązkową sterylizację albo kastrację zwierząt w schronisku dla zwierząt,
- usypianie ślepych miotów,
- ograniczanie populacji bezdomnych zwierząt poprzez kastrację albo sterylizację,
- wskazanie gospodarstwa rolnego w celu zapewnienia miejsca dla zwierząt gospodarskich,
- zapewnienie całodobowej opieki weterynaryjnej w przypadku zdarzeń drogowych z udziałem zwierząt,
- prowadzenie działań mających na celu ewidencjonowanie wielkości populacji zwierząt domowych na terenie gminy,
- edukacja mieszkańców w zakresie ochrony zwierząt.



Strategia Rozwoju Gminy Chojnów na lata 2021 – 2028

Projekt programu zgodnie z ustawą jest przekazywany do zaopiniowania właściwemu powiatowemu lekarzowi weterynarii, organizacjom społecznym, których statutowym celem działania jest ochrona zwierząt, działającym na obszarze gminy oraz dzierżawcom lub zarządcom obwodów łowieckich, działających na obszarze gminy.



6. Gospodarka i infrastruktura

6.1. Rozwój gospodarczy

Gmina Chojnów ma charakter rolniczy. Na jej terenie funkcjonują przede wszystkim gospodarstwa od 1 – 5 ha, które bazują na uprawach polowych i produkcji zwierzęcej. Usługi oferowane przez podmioty gospodarcze mają charakter podstawowy. Ponadto na obszarze gminy Chojnów prowadzona jest gospodarka rybacka we wsiach Niedźwiedzice, Goliszów, Zamienice.

Według Banku Danych Regionalnych GUS w roku 2016 w sektorze prywatnym było na jej terenie zarejestrowanych 664 podmiotów gospodarczych, a w 2020 r. było już ich 743. Tendencję wzrostową ilustruje poniższa tabela.

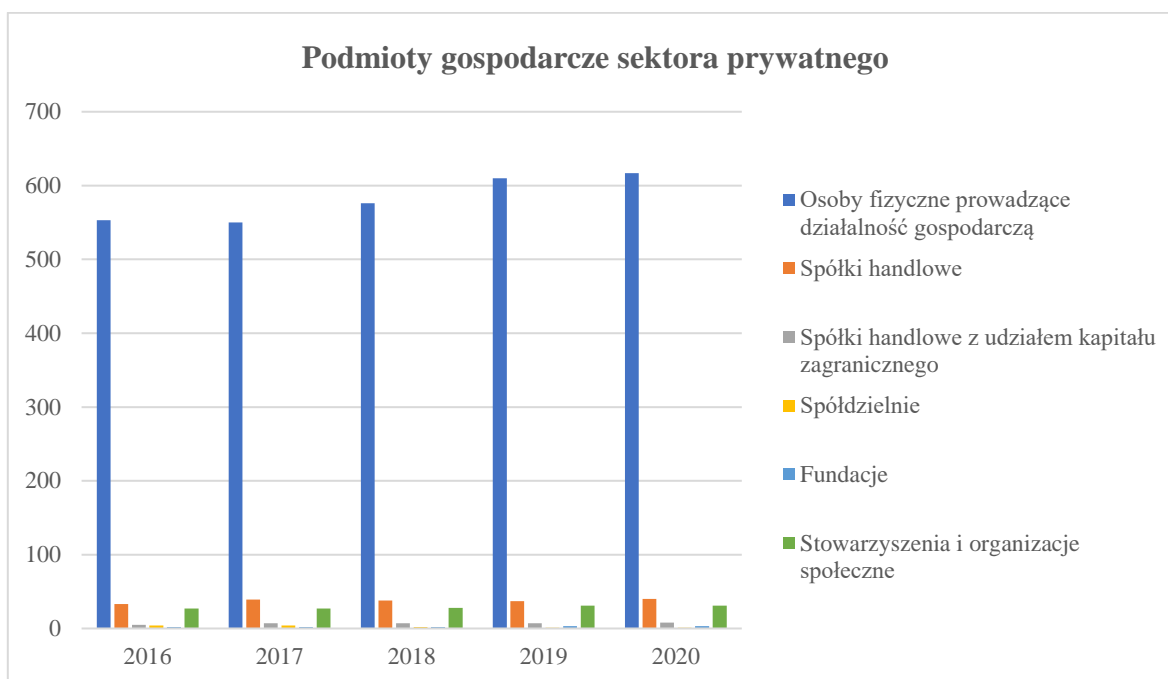
Tabela 6.1. Podmioty zarejestrowane w systemie REGON w latach 2016 - 2020

Lp.	Wyszczególnienie	2016	2017	2018	2019	2020
1.	Sektor publiczny, w tym:	15	14	14	14	14
1.1	Państwowe i samorządowe jednostki prawa budżetowego	11	11	11	11	11
1.2	Spółki handlowe	1	1	1	1	1
1.3	Przedsiębiorstwa państwowe	0	0	0	0	0
2.	Sektor prywatny, w tym:	664	668	695	733	743
2.1	Osoby fizyczne prowadzące działalność gospodarczą	553	550	576	610	617
2.2	Spółki handlowe	33	39	38	37	40
2.3	Spółki handlowe z udziałem kapitału zagranicznego	5	7	7	7	8
2.4	Spółdzielnie	4	4	2	1	1
2.5	Fundacje	2	2	2	3	3
2.6	Stowarzyszenia i organizacje społeczne	27	27	28	31	31

Źródło: dane GUS

Z powyższych danych wynika, że na koniec roku 2020 najwięcej podmiotów zarejestrowanych na terenie gminy Chojnów działa w sektorze prywatnym (743), z czego najliczniejszą grupą są osoby fizyczne prowadzące działalność gospodarczą (617).

Wykres 6.1. Podmioty gospodarcze sektora prywatnego zarejestrowane w systemie REGON w latach 2016 - 2020



Źródło: dane GUS

6.1.1. Bezrobocie

Liczba zarejestrowanych bezrobotnych mieszkańców w gminie Chojnów zmalała z 548 osób w roku 2016 do 462 w roku 2020. Odzwierciedla to ogólnopolską tendencję zmniejszania się liczby osób bezrobotnych. Najczęstszymi przyczynami bezrobocia są: brak wykształcenia średniego, kwalifikacji zawodowych i doświadczenia zawodowego oraz wiek (do 25 lat lub powyżej 50. roku życia).



Tabela 6.2. Bezrobocie wg płci na terenie gminy w latach 2016 - 2020

Wyszczególnienie	2016	2017	2018	2019	2020
Bezrobotni ogółem, w tym:	548	539	494	449	462
mężczyźni	248	255	225	206	226
kobiety	300	284	269	243	236

Źródło: dane GUS

6.1.2. Tereny inwestycyjne

Niezwykle ważnym celem polityki rozwoju gminy Chojnów jest rozbudowa Terenów Aktywizacji Gospodarczej. W 2019 r. na terenie gminy Chojnów swoje otwarcie miało centrum logistyczne firmy Amazon w Okmianach. Światowy gigant jako lokalizację swojego kolejnego oddziału w Polsce wybrał właśnie gminę Chojnów. To dla gminy ogromne wyróżnienie, ale także potwierdzenie słuszności wysiłku, jaki samorząd wkłada w realizowanie kierunków strategii rozwoju gminy Chojnów. Dzięki tej inwestycji rynek pracy w regionie nabral tempa rozwoju. 1 000 nowych miejsc pracy, zaoferowanych przez inwestora, znacząco zniwelowało stopień bezrobocia w gminie Chojnów. Ulokowanie centrum logistycznego firmy Amazon w Okmianach przyniosło również korzyści związane z promocją informacji o biznesowym potencjale gminy Chojnów, czego efektem jest lawinowe zainteresowanie terenami inwestycyjnymi.

Gmina Chojnów to atrakcyjne miejsce dla inwestycji i prowadzenia biznesu. Samorząd oferuje ciekawe tereny inwestycyjne w dogodnej lokalizacji oraz wspiera przedsiębiorców tworzących nowe miejsca pracy.

Tereny Aktywizacji Gospodarczej (TAG) leżą w południowej części gminy Chojnów w miejscowościach Krzywa i Okmiany zlokalizowane są w bliskiej odległości od głównych szlaków komunikacyjnych przy skrzyżowaniu dróg o znaczeniu transeuropejskim autostrada A4 (E40) i A18 (E36), droga krajowa nr 94 i 4. Jest to płaski, niezabudowany teren o łącznej powierzchni 89,60 ha. Grunt podzielony jest na 16 działek o powierzchni od 1,5 ha do 16 ha.

Oferta jest oparta o założenia strategii rozwoju i obejmuje możliwość inwestowania w sferę:

- przemysłowo - produkcyjną,
- przetwórczą,
- usługową.

Bezpośrednio przy terenie znajduje się linia kolejowa magistralna E30 wschód – zachód zaliczana do sieci międzynarodowej oraz w odległości 200 m od węzła - bocznicą kolejową. Do granicy strefy doprowadzona jest nitka wodociągowa, sieć kanalizacyjna oraz energetyczna



Strategia Rozwoju Gminy Chojnów na lata 2021 – 2028

i gazowa. Stosowne uchwały określają reguły pomocy inwestorom. Przedsiębiorcy mogą liczyć na ulgi w podatkach w ramach przynależności do Legnickiej Specjalnej Strefy Ekonomicznej.

6.2. Infrastruktura techniczna

6.2.1. Gospodarka wodno – ściekowa

Jednym z priorytetowych działań Gminnego Zakładu Gospodarki Komunalnej i Mieszkaniowej jest dystrybucja wody i odbiór nieczystości płynnych od klientów indywidualnych, instytucjonalnych oraz podmiotów gospodarczych.

Ogólna długość sieci rozdzielczej będąca własnością Gminy Chojnów, a administrowaną przez GZGKiM wynosi 195,134 km (stan na dzień 31.12.2020 r.). Na sieci wodociągowej zamontowanych jest 628 hydrantów naziemnych i 28 hydrantów podziemnych. Gminna sieć wodociągowa zasilana jest w wodę z 3 ujęć podziemnych zlokalizowanych w Okmianach (główne ujęcie- 2 studnie) oraz w Czernikowicach (na potrzeby tejże wsi).

Produkcja wody w okresie od stycznia 2020 r. do grudnia 2020 r. na ujęciach przedstawia się następująco:

- Okmiany - średnio 50238,33 m³/miesiąc,
- Czernikowice – średnio 656,5 m³/miesiąc.

Na terenie gminy znajdują się przepompownie wody w Okmianach, Białej, Konradówce i w Strupicach. Łączna długość sieci kanalizacyjnych wraz z przykanalikami wynosi 111,81 km (stan na dzień 31.12.2020 r.). Na sieciach kanalizacyjnych zainstalowano 126 przepompowni ścieków. W Gminie Chojnów skanalizowane są następujące wsie: Niedźwiedzice, Goliszów, Okmiany, Dobroszów, Gołocin, Pawlikowice, Zamienice, Rokitki, Czernikowice i częściowo Osetnica i Budziwojów. Ścieki z kanalizacji w Okmianach przepompowywane są do oczyszczalni znajdującej się na terenie wsi Okmiany.

Oczyszczalnia w Okmianach „stara” jest oczyszczalnią mechaniczno - biologiczną typu BOS-50 i została wybudowana i uruchomiona w latach 1989-1990. Następnie w latach 1999-2000, po przeprowadzonym remoncie, została przystosowana do oczyszczania zmniejszonej ilości ścieków. W roku 2009 dokonano kolejnej modernizacji w celu przygotowania oczyszczalni do przyjęcia zwiększonej ilości ścieków w celu zmniejszenia kosztów jej eksploatacji.

Dnia 28.02.2019 r. przekazana do użytkowania została kontenerowa oczyszczalnia ścieków dla podstrefy LSSE Okmiany. Gminny Zakład Gospodarki Komunalnej i Mieszkaniowej w Chojnowie przejął obiekt w eksploatację 19.04.2019 r. Oczyszczalnia ścieków w Okmianach „LSSE” jest kontenerową oczyszczalnią bazującą na metodzie niskoobciążonego osadu czynnego z jednoczesną tlenową stabilizacją osadu nadmiernego. Cały proces oczyszczania sterowany jest automatycznie poprzez sterowniki programowalne znajdujące się w szafie zasilająco - sterującej usytuowanej na terenie oczyszczalni.



Ścieki z pozostałych skanalizowanych wsi, zgodnie z porozumieniem, zrzucane są obecnie do oczyszczalni należących do miasta Chojnów oraz do Gminy Miłkowice. Dodatkowo Zakład wywozi szamba zlokalizowane przy gminnych zasobach mieszkaniowych (Osetnica, Biała, Groble) oraz z działek rekreacyjnych w Rokitkach. Należy zauważyć, iż w Osetnicy część skanalizowana ścieków odprowadzana jest do zbiornika bezodpływowego, który w przeszłości (do 2000 r.) był czynną instalacją oczyszczalni ścieków. Obecnie jego opróżnianie odbywa się na takich samych zasadach jak szamb.

Tabela nr 6.2.1. Korzystający z sieci wodociągowej w roku 2016 i 2019 (% ogółu ludności).

Wyszczególnienie	2016 r.	2019 r.
Gmina Chojnów	94,3 %	94,5 %
Dolny Śląsk	94,9 %	95,0 %
Polska	91,9 %	92,9 %

Źródło: Główny Urząd Statystyczny (www.bdl.stat.gov.pl)

Tabela nr 6.2.1.1. Korzystający z sieci kanalizacyjnej w roku 2016 i 2019 (% ogółu ludności).

Wyszczególnienie	2015 r.	2019 r.
Gmina Chojnów	33,2 %	35,3 %
Dolny Śląsk	76,3 %	76,9 %
Polska	70,2 %	71,2 %

Źródło: Główny Urząd Statystyczny (www.bdl.stat.gov.pl)

Powyższe dane statystyczne pokazują, że procent ludności korzystający z sieci wodociągowej jest na zadowalającym poziomie, natomiast od średniej dla wojewódzkiej oraz ogólnopolskiej znacząco mniejszy jest procent ludności korzystającej z sieci kanalizacyjnej.

6.2.2. Gospodarka odpadami komunalnymi

Od czerwca 2013 r. na terenie Gminy Chojnów obowiązywał system odbioru odpadów z podziałem jedynie na frakcje: ZMIESZANE oraz SUCHE (w skład odpadów suchych wchodziły odpady takie, jak: plastik, papier, metal i szkło) i obejmował tereny zamieszkałe oraz niezamieszkałe. Odbiór odpadów świadczyła firma zewnętrzna w ramach przetargu nieograniczonego. Dodatkowo w ramach segregacji gmina zakupiła i dostarczyła do każdej miejscowości w miejsca zbiorcze pojemniki do segregacji odpadów typu „DZWON” z podziałem na frakcje: SZKŁO, PLASTIK i PAPIER.



Strategia Rozwoju Gminy Chojnów na lata 2021 – 2028

W związku ze zmianą przepisów oraz wskazanie na dokonywanie segregacji „u źródła”, Gmina została zmuszona do rozszerzenia segregacji i tak ze strumienia odpadów „SUCHE” wysegregowano odpad w postaci „SZKŁO”, które było segregowane w workach.

Kolejne zmiany w przepisach oraz ujednoczenie systemu segregacji w całej Polsce spowodowały, że Gmina Chojnów wprowadziło całkowity nakaz segregacji z podziałem na 5 frakcji:

- Metale i tworzywa sztuczne,
- Bio,
- Szkło,
- Papier,
- Zmieszane.

Zmiana taka spowodowała, że 100% gospodarstw w gminie zaczęło segregować odpady. Zmiany te zaczęły obowiązywać od kwietnia 2019 r. i dotyczył terenów zamieszkałych oraz niezamieszkałych.

W sierpniu 2019 roku nastąpiła kolejna zmiana i dotyczyła terenów, z których są odbierane odpady. W związku z tym, że ustalone stawki za odbiór odpadów z terenów niezamieszkałych były o połowę niższe niż realne koszty, Rada Gminy Chojnów zdecydowała o zmianie systemu odbioru odpadów. I tak do chwili obecnej priorytetowym zadaniem jest zapewnienie wszystkim mieszkańcom Gminy ciągłego i systematycznego odbioru odpadów w ujednoczonej stawce opłaty; dotyczy terenów zamieszkałych, terenów rekreacyjnych oraz PSZOK.

6.2.3. Infrastruktura energetyczna

System gazowniczy

Dostawcą gazu na terenie gminy jest Polska Spółka Gazownictwa. Gaz dystrybuowany jest gazociągiem przebiegającym przez miejscowość Gołaczów (zasila kilka nieruchomości), część wsi Konradówka (zasila kilka nieruchomości), obok wsi Osetnica do Zakładu SONAC, przez miejscowość Okmiany do Firmy AMAZON i Terenów Aktywizacji Gospodarczej w Okmianach. Druga nitka gazociągu przebiega obok miejscowości Michów. Zgodnie z danymi GUS w 2019 roku jedynie 1% ogółu ludności gminy korzystał z sieci gazowej.

System elektroenergetyczny

Operatorem systemu elektroenergetycznego i dostawcą energii elektrycznej jest Firma TAURON i TAURON Dystrybucja.

Oświetlenie ulic

Na terenie gminy funkcjonuje system oświetlenia drogowego składający się z 1 218 lamp, z czego 62 to lampy solarne.



Energia odnawialna

Instalacje wykorzystujące odnawialne źródła energii eksploatowane w obiektach użyteczności publicznej na obszarze Gminy:

- świetlica w Konradówce – panele fotowoltaiczne
- świetlica w Budziwojowie – kolektor słoneczny

6.3. Drogi

Sieć drogową na terenie gminy Chojnów tworzą drogi publiczne w następujących kategoriach:

Tabela 5.3.1 Sieć drogową na terenie gminy Chojnów

Autostrada			
Lp.	Nr drogi	Nazwa drogi	Lokalizacja
			Miejscowości na terenie Gminy Chojnów
1	A4	Olszyna-Wrocław	Krzywa, Budziwojów
Drogi krajowe			
Lp.	Nr drogi	Nazwa drogi	Lokalizacja
			Miejscowości na terenie Gminy Chojnów
1	94	Legnica - Bolesławiec	Michów, Krzywa, Okmiany
Drogi wojewódzkie			
Lp.	Nr drogi	Nazwa drogi	Lokalizacja
			Miejscowości na terenie Gminy Chojnów
1	328	Nowe Miasteczko - Kaczorów	Rokitki, Czernikowice, Gołaczów
2	335	Chojnów - Lubin	Biała, Kolonia Kołłątaja, Jaroszkówka
Drogi powiatowe			
Lp.	Nr drogi	Nazwa drogi	Lokalizacja
			Miejscowości na terenie Gminy Chojnów
1	2194D	Rzeszotary - Chojnów	Niedźwiedzice, Goliszów
2	2269D	Gromadka - Krzywa	Stary Łom, Groble, Krzywa
3	2268D	Witkówek - Ganczary	Osetnica
4	2211D	Jaroszkówka - Rokitki	Jaroszkówka, Zamienice, Rokitki
5	2212D	Droga Nr 335 - dr Nr 328	Biała
6	2213D	Chojnów - Biała	Biała
7	2214D	Niedźwiedzice - Miłkowice	Niedźwiedzice
8	2215D	Gołocin - Michów	Gołocin, Michów
9	2216D	Budziwojów - Miłkowice	Budziwojów, Dobroszów
10	2217D	Dobroszów - Zerków	Strupice, Pawlikowice
11	2267D	Droga Nr 328 - Podolany	Budziwojów, Dzwonów, Strupice
12	2266D	Okmiany - Kol. Radziechów	Okmiany
13	2218D	Konradówka - Osetnica	Konradówka, Osetnica
14	2219D	Chojnów - Osetnica	Piotrowice, Osetnica
15	2220D	Droga Nr 94 - Stary Łom	Witków, Groble



16	2221D	Rokitki - Groble	Rokitki, Biskupin, Groble
17	2270D	Krzyżowa - Stary Łom	Stary Łom
Wykaz dróg gminnych wraz z ich przebiegiem			
Lp	Numer drogi	Nazwa drogi	Lokalizacja
			Miejscowości na terenie Gminy Chojnów
1	104281D	Brochocin - Żerków - Pawlikowice	droga lokalna - granica gminy
2	104282D	Wojciechów - Gołaczów	DW 328 - granica gminy
3	104283D	Wojciechów - Konradówka	DP 2218D - granica gminy
4	104284D	Zamienice - Czemikowice	DW 328 -DP 2211D
5	104285D	Biała - Zamienice - Kolonia Jaroszkówka	DP 2212D - droga gminna 104299D
6	104286D	Chojnów - Kolonia Biała	DW 335- DP 2212D
7	104287D	Goliszów - Dobroszów	droga gminna 104302D - DP 2216D
8	104288D	Michów - Goliszów	DK 94 - droga gminna 104302D
9	104289D	Krzywa - Radziechów	DK 94 - granica gminy
10	104290D	Konradówka - Budziwojów	DW 328 - DP 2267D
11	104291D	Piotrowice - Jerzmanowice	DK 94- DP2219D
12	104292D	Biskupin - Witków	DP 2221D - DP 2220D
13	104294D	Stary Łom - Biskupin	DP 2269D-DP 2221D
14	104295D	Witków - Kolonia Witków	DK 94 - DP 2220D
15	104296D	Wojciechów - Dzwoniów	DW 328 - DP 2267D
16	104297D	Czernikowice - Biskupin	droga gminna 120878D - droga gminna 104301D
17	104298D	Rokitki - Modła	DW 328 - DP 2269D
18	104299D	Jaroszkówka - Kolonia Jaroszkówka	DW 335 - koniec działki drogowej
19	104300D	Jerzmanowice - Chojnów	DK 94 - granica gminy
20	104301D	Czernikowice działka nr 210/2	DW 328 - droga gminna 120856D
21	104302D	Goliszów działki nr: 849/3,863,778/2, 246	DP 2194D - DP 2194D
22	104302D		DP 2194D - droga lokalna
23	104303D	Okmiany działki nr: 456/4, 456/10, 62/28, 63/1	DK 94 - DP 2266D
24	104304D	Pawlikowice działka nr 474	DP 2217D - droga lokalna
25	104305D	Gołaczów działki nr: 879, 881	DW 328 - droga gminna 104282D
26	104305D		DW 328 - droga gminna 104305D
27	104306D	Groble działka nr 306	DP 2269D - koniec działki drogowej
28	104307D	Rokitki działki nr: 744, 844	DP2211D - droga gminna 120859D
29	104307D		DW 328 - koniec działki drogowej
30	104308D	Krzywa działki nr: 403/2, 403/6	DK 94 - DP 2269D
31	104309D	Dobroszów działka nr 212/2	DK94- DP 2216D
32	10431 OD	Konradówka działka nr 820/1	DP 2218D - granica gminy
33	104311D	Okmiany działki nr: 450/60, 450/58, 450/56	DK 94 - DK 94
34	120852D	Kolonia Kołątąja działka nr 1294 obręb Biała	DW 335 - G000032



Strategia Rozwoju Gminy Chojnów na lata 2021 – 2028

35	120853D	Biała - Kolonia Kołłątaja działka nr 842 - obręb Biała	droga gminna 104286D - droga gminna 120852D
36	120854D	Biała działka nr 840 - obręb Biała	DW 335 - droga gminna 120853D
37	120855D	Czernikowice działka nr 211 - obręb Czernikowice	droga gminna 104301D - droga gminna 120858D
38	120856D	Czernikowice działki nr: 215, 10 - obręb Czernikowice działka nr 621/1 - obręb Witków	droga gminna 104301D - droga gminna 104292D
39	120857D	Jerzmanowice działki nr: 367, 409 - obręb Jerzmanowice, 624 - obręb Witków	droga gminna 104292D - DP 2220D
40	120858D	Jerzmanowice działki nr: 404, 341, 317, 402-obręb Jerzmanowice, 1222 - obręb Biała	DW 328 - droga gminna 120857D
41	120859D	Rokitki działki nr: 847/1, 844 - obręb Rokitki, 422, 423 - obręb Zamienice	DW 328 -DP2211D
42	120860D	Rokitki działki nr: 830, 813,775, 204/2, 754, 753 - obręb Rokitki	DW 328 - droga gminna 120859D
43	120861D	Jaroszówka działki nr: 267/2,	DW 335 - koniec działki drogowej
44	120861D	269/11,281 - obręb Jaroszówka	DW 335 - droga gminna 120861D
45	120862D	Goliszów działka nr 525, Niedzwiedzice działka nr 788 - obręb Niedzwiedzice działki nr: 787, 830 - obręb Niedzwiedzice	droga lokalna - granica gminy
46	120863D	Goliszów działki nr: 59, 118 - obręb Goliszów	DW 335- DP2194D
47	120864D	Niedzwiedzice działki nr: 792/2, 797 - obręb Niedzwiedzice	droga gminna 104288D - granica gminy
48	120865D	Michów działka nr 356/5 - obręb Michów	DK 94 - koniec działki drogowej
49	120866D	Michów działki nr: 146/17, 146/19, 146/21, 146/23, 146/25, 146/27, 146/29, 146/31 - obręb Michów	droga gminna 104288D - koniec działki drogi
50	120867D	Dobroszów działki nr: 168/2, 168/5, 168/4, 168/1, 101/1, 101/4, 67, 47, 28/2, 137/2, 277- obręb Dobroszów	DP 2216D- DP 2216D
51	120868D	Pawlikowice działki nr: 458/3, 458/2 - obręb Pątnów	droga gminna 104281D - granica gminy
52	120869D	Gołocin działka nr 448, 447, 449 obręb Pątnów	DP 2216D- DP 2216D
53	120870D	Strupice działka nr 283/2 - obręb Strupice	DP 2267D - autostrada A4
54	120871D	Osetnica działka nr 173/3 - obręb Osetnica	DP 2218D - granica gminy
55	120872D	Osetnica działki nr: 322/2, 322/1, 312/1, 312/2, 197, 175-obręb Osetnica	DP 2219D-DP 2268D



56	120873D	Krzywa - Stary Łom działka nr 383 - obręb Krzywa działka nr 332 - obręb Groble	DP 2269D - DP 2269D
57	120874D	Krzywa - Witków działka nr 387 - obręb Krzywa działka nr 318 - obręb Groble działka nr 584 - obręb Witków	DP 2269D - DP 2220D
58	120875D	Stary Łom działki nr: 331/2, 331/1, 384 - obręb Stary Łom	DP 2269D - granica gminy
59	120876D	Biskupin działki nr: 35/1, 41,7- obręb Biskupin	DP 2221D - droga lokalna
60	120877D	Biskupin działki nr: 90, 82, 20, 21, 15/1 - obręb Biskupin	DP 2221D - DP 2221D
61	120878D	Biskupin działki: 122, 334, 327, 319/2, 317, 286, 285 - obręb Biskupin	DP 2221D - DP 2221D
62	120851D	Okmiany, Od TAG (LSSE) Dz. Nr 450/2, 450/22, 450/24, 450/33	Okmiany, Od TAG (LSSE) Dz. Nr 450/2, 450/22, 450/24, 450/33
63	120879 D	Krzywa, od drogi gminnej obok budynku nr 93 A do Szkoły Podstawowej w Krzywej, o długości 350 mb, położonej na działce o nr ew. 378/5, obręb Krzywa	od drogi gminnej obok budynku nr 93 A do Szkoły Podstawowej w Krzywej
64	120880 D	Krzywa, od mostu na rzece Brenna obok budynku nr 67 do drogi gminnej nr 440/4 obok drugiego mostu na rzece Brenna, o długości 1100 mb, położonej na działce o nr ew. 426/2, obręb Krzywa	od mostu na rzece Brenna obok budynku nr 67 do drogi gminnej nr 440/4 obok drugiego mostu na rzece Brenna
65	120881 D	Rokitki, od drogi powiatowej nr 2211 D do świetlicy w Rokitkach, o długości 350 mb, położonej na działce o nr ew. 870 - obręb Rokitki	od drogi powiatowej nr 2211 D do świetlicy w Rokitkach
66	120882 D	Goliszów, od drogi powiatowej nr 2194 D do mostu koło Świetlicy, o długości 100 mb, położonej na działce o nr ew. 533 - obręb Goliszów	od drogi powiatowej nr 2194 D do mostu koło Świetlicy
67	120883 D	Goliszów, od drogi gminnej nr 525 koło świetlicy w kierunku do Jaroszkówki, o długości 180 mb, położonej na działce 520 - obręb Goliszów	od drogi gminnej nr 525 koło świetlicy w kierunku do Jaroszkówki
68	120884 D	Budziwojów, od drogi powiatowej nr 2216 D w kierunku boiska, o długości 380 mb, położonej na działce o nr ew. 197/2 - obręb Budziwojów	od drogi powiatowej nr 2216 D w kierunku boiska



Strategia Rozwoju Gminy Chojnów na lata 2021 – 2028

69	120885 D	Budziwojów, od drogi gminnej wzdłuż boiska w kierunku autostrady, o długości 550 mb, położonej na działce o nr ew. 192/2 - obręb Budziwojów	od drogi gminnej wzdłuż boiska w kierunku autostrad
70	120886 D	Kolonia Kołłątaja, od drogi wojewódzkiej nr 335 w kierunku świetlicy, o długości 260 mb, położonej na działce o nr ew. 1278/1 - obręb Biała	od drogi wojewódzkiej nr 335 w kierunku świetlicy
71	120887 D	Kolonia Kołłątaja, od drogi wojewódzkiej nr 335 do drogi gminnej nr 842, o długości 420 mb, położonej na działce o nr ew. 1293 - obręb Biała	od drogi wojewódzkiej nr 335 do drogi gminnej nr 842
72	120888D	Krzywa, droga na dz. 457/2, 457/1	od drogi krajowej 94 obok stacji CPN do autostrady
73	120889D	Okmiany, droga położona na dz. 452/48	od drogi krajowej 94 do "Amazona"
74	120890 D	Niedźwiedzice, droga położona na działkach nr 763, 762, 761, 760, 759 obręb Niedźwiedzice	Od drogi powiatowej nr 2294 D obok posesji 14A do granicy gminy
75	120891D	Niedźwiedzice, droga położona na działkach nr 772, 752 obręb Niedźwiedzice	Od drogi powiatowej nr 2194 D obok posesji nr 10 za przejazd kolejowy część działki 752
76	120892 D	Goliszów, droga położona na działkach nr 591, 811 obręb Goliszów	Od drogi powiatowej nr 2194 D obok posesji nr53 za przejazd kolejowy część działki 811
77	120893 D	Goliszów, droga położona na działkach nr 160, 486 obręb Goliszów	Od drogi powiatowej nr 2294 D obok boiska za przejazd kolejowy
78	120894 D	Biała, droga położona na działkach nr 871, 486 obręb Biała	Od drogi powiatowej nr 2212 D obok posesji nr 113 za przejazd kolejowy część działki 846
79	120895 D	Dobroszów, droga położona na działkach nr 137/2, 28/2 obręb Dobroszów	Od drogi gminnej Goliszów - Dobroszów 104287 D za przejazd kolejowy' część działki 28/2
80	120896 D	Dobroszów, droga położona na działkach nr 168/5, 101/4 obręb Dobroszów	Od drogi powiatowej nr 2216 D obok posesji nr 47 za przejazd część działki 101/4
81	120897 D	Osetnica, droga położona na działkach nr 175, 322/2, 312/2, 197 obręb Osetnica	Od drogi powiatowej nr 2219 D obok posesji nr 18 A do budynku nr 64
82	120898 D	Rokitki, droga położona na działkach nr 59/2, 57/2 obręb Rokitki	Od drogi wojewódzkiej nr 328 wyjazd z Rokitek w kierunku Chocianowa za przejazd kolejowy część działki 57/2
83	120899 D	Rokitki, droga położona na działkach nr 740, 739, 54/2 obręb Rokitki	Od drogi gminnej nr 104307 D obok posesji nr 106 za przejazd kolejowy część działki 54/2 i 739



Strategia Rozwoju Gminy Chojnów na lata 2021 – 2028

84	120900 D	Gołaczów - Konradówka, droga położona na dz. nr 823 obręb Konradówka	Od drogi wojewódzkiej nr 328 w Gołaczowie obok firmy „JCachniarz” do Konradówki do drogi powiatowej nr 2218D w Konradówce obok posesji nr 50
85	122401 D	Konradówka, droga położona na dz. nr 848/1, 848/3, 307/2 obręb Konradówka	Od drogi powiatowej nr 2218 D obok posesji nr 64 A do posesji nr 52 i do posesji nr 64 C/5 w Konradówce
86	122402 D	Konradówka - Piotrowice, droga położona na dz. nr 846, 844 obręb Konradówka	Od drogi powiatowej nr 2218 D w Konradówce obok posesji nr 41 do drogi powiatowej nr 2219 D obok byłej świetlicy w Piotrowicach
87	122403 D	Piotrowice, droga położona na dz. nr 1038, 817/4 obręb Konradówka	Od drogi powiatowej nr 2219 D w Piotrowicach na wysokości byłego ODR do ul. Samorządowej w Chojnowie
88	122404 D	Kolonia Kołłątaja, droga położona na dz. nr 1294/47 obręb Biała	Od drogi wojewódzkiej nr 335 obok posesji nr 45 do drogi wojewódzkiej nr 335 obok posesji nr 1
89	122405 D	Kolonia Kołłątaja, droga położona na dz. nr 1293 obręb Biała	Od drogi wojewódzkiej nr 335 obok posesji nr 45A do drogi gminnej nr 120853D
90	122406 D	Rokitki, droga położona na dz. nr 851 obręb Rokitki	Od drogi powiatowej nr 2211 D obok posesji nr 53 do drogi gminnej obok posesji nr 63
91	122407 D	Rokitki, droga położona na dz. nr 852 obręb Rokitki	Od drogi powiatowej nr 2211 D obok posesji nr 50 do drogi gminnej obok posesji nr 44B
92	122408 D	Rokitki, droga położona na dz. nr 843, 839, 840 obręb Rokitki	Od drogi gminnej nr 120859D do drogi gminnej nr 120859D w Zamienicach
93	122409 D	Rokitki, droga położona na dz. nr 831, 830, 813, 775, 204/2, 754, 753 obręb Rokitki	Od drogi gminnej nr 120859 D obok posesji nr 53 do drogi wojewódzkiej nr 328 obok posesji nr 101 (Kolonia Brzozy)
94	122410 D	Rokitki, droga położona na dz. nr 898/1, 728/15 obręb Rokitki	Od drogi powiatowej nr 222ID obok posesji nr 4D do lasu obok posesji nr 126
95	122411D	Groble, droga położona na dz. nr 297 obręb Groble	Od drogi gminnej nr 104306D obok posesji nr 25 do drogi powiatowej nr 222ID
96	122412 D	Pawlikowice - Kwiatów, droga położona na dz. nr 467/2 obręb Pątnów	Od drogi powiatowej w Pawlikowicach obok Świetlicy do granicy gminy Złotoryja
97	122413 D	Strupice, droga położona na dz. nr 273, 276 obręb Strupice	Od drogi powiatowej nr 2267D od posesji nr 18A do posesji nr 28
98	122414 D	Strupice, droga położona na dz. nr 291/2, 285, 283/2 obręb Strupice	Od drogi powiatowej nr 2267D od posesji nr 12 do drogi powiatowej nr 2267D obok Kościoła
99	122415 D	Osetnica, droga położona na dz. nr 176 obręb Osetnica	Od drogi powiatowej nr 2219D obok posesji nr 34 do drogi powiatowej nr 2219D obok posesji nr 27A
100	122416 D	Osetnica, droga położona na dz. nr 194 obręb Osetnica	Od drogi powiatowej nr 2219D obok posesji 54
101	122417 D	Jaroszówka, droga położona na dz. nr 228/1, 228/2 obręb Jaroszówka	Od drogi wojewódzkiej nr 335 obok posesji nr 24 do lasu
102	122418 D	Jaroszówka, droga położona na dz. nr 279 obręb Jaroszówka	Od posesji nr 24 do posesji nr 22A
103	122419 D	Jaroszówka, droga położona na dz. nr 267/2, 269/11 obręb Jaroszówka	Od drogi wojewódzkiej nr 335 obok posesji nr 7 do bloku 6VB



104	122420 D	Okmiany, droga położona na dz. nr 334, 418 obręb Okmiany	Od przystanku autobusowego przy posesji nr 87 do drogi powiatowej nr 2266D obok posesji nr 95
105	122421D	Okmiany, droga położona na dz. nr 86, 40 obręb Okmiany	Od drogi powiatowej nr 2266D obok posesji nr 15A do osiedla PUT obok posesji nr 30F1
106	122422 D	Michów, droga położona na dz. nr 146/17, 146/19, 146/21, 146/23, 146/25, 146/27, 146/29, 146/31, 146/15 obręb Michów	Od drogi gminnej obok posesji nr 27 do ul. Łużyckiej w Chojnowie
107	122423 D	Krzywa, droga położona na dz. nr 415, 416, 445, 422, 446/2, 446/1 obręb Krzywa	Od drogi gminnej Krzywa - Stary Lom do autostrady i drogi krajowej nr 94
108	122424 D	Krzywa, droga położona na dz. nr 440/4 obręb Krzywa	Od mostu obok posesji nr 67 do mostu na drodze gminnej nr 422
109	122425 D	Krzywa, droga położona na dz. nr 434, 433 obręb Krzywa	Od drogi gminnej nr 440/4 obok posesji nr 77 do drogi krajowej nr 94
110	122426 D	Krzywa, droga położona na dz. nr 444, 447/2, 447/1 obręb Krzywa	Od drogi gminnej nr 440/4 obok posesji nr 83 do drogi krajowej nr 94
111	122427 D	Krzywa, droga położona na dz. nr 423, 418 obręb Krzywa	Od drogi gminnej nr 422 do autostrady
112	122428 D	Krzywa, droga położona na dz. nr 404, 394, 393/1, 393/2,	Od drogi gminnej nr 104308 D obok posesji nr 20 do drogi krajowej nr 94
113	122429 D	Niedźwiedzice, droga położona na dz. nr 779, 743 obręb Niedźwiedzice	Od drogi powiatowej nr 2194 D obok posesji 1A w kierunku torów kolejowych
114	122430 D	Rokitki, droga położona na dz. nr 866, 871 obręb Rokitki	Obok stawu (druga nastawnia w' Rokitkach) w kierunku byłych magazynów' zbożowych.

Zestawienie zbiorcze danych technicznych dróg gminnych

Lp.	Rodzaj dróg	Stan na 31.12.2018 r.	Stan na 31.12.2019 r.	Stan na 31.12.2020 r.
1.	Łączna długość dróg gminnych (publicznych)	116.265 m	127.345 m	153.260 m
2.	Drogi o nawierzchni bitumicznej	34.528 m	36.136 m	39.361 m
3.	Drogi o nawierzchni żwirowej	47.393 m	46.335 m	58.715 m
4.	Drogi o nawierzchni z gruntu rodzimego	7.504 m	18.034 m	21.114 m
5.	Drogi o nawierzchni brukowej	278 m	278 m	278 m
6.	Drogi o nawierzchni gruntowej wzmocnionej żwirem, żużlem itp.	12.758 m	12.758 m	13.858 m
7.	Drogi o nawierzchni betonowej	409 m	409 m	409 m
8.	Drogi o nawierzchni tłuczniowej	13.395 m	13.395 m	19.525 m

Sieć drogową na terenie gminy ocenić można jako różnorodną oraz dobrze skomunikowaną z centralnymi ośrodkami w województwie oraz zachodnią i południową granicą Państwa.



7. Fundusz Sołecki

Fundusz sołecki powołany został do życia na mocy ustawy z dnia 20 lutego 2009 r. (Dz.U. z 2009 r. Nr 52, poz.420) i po raz pierwszy realizowany był w ramach budżetów gmin w roku 2010.

Fundusz sołecki to środki wyodrębnione w budżecie gminy, zagwarantowane dla sołectwa na realizację przedsięwzięć:

- służących poprawie warunków życia jego mieszkańców,
- będących zadaniami własnymi gminy,
- zgodnymi ze strategią jej rozwoju.

W ramach funduszu sołeckiego mogą być realizowane przedsięwzięcia będące zadaniami własnymi gminy i jednocześnie zgodne ze strategią jej rozwoju. Katalog zadań własnych gminy określa art. 7 ustawy o samorządzie gminnym.

W ostatnich 5 latach Rada Gminy Chojnów, na wniosek Wójta, podejmowała decyzję o wyodrębnieniu funduszu sołeckiego w budżecie Gminy. Łącznie na ten cel przeznaczono już ponad 1,5 mln zł, co ilustruje tabela.

Tabela 7.1. Środki funduszu sołeckiego w Gminie Chojnów planowane na lata budżetowe 2016 i 2020

Lp.	Sołectwo	2016 r.	2020 r.	Razem
1.	Biała	25 089,00	41 674,38	66 763,38
2.	Biskupin	12 287,00	19 131,35	31 418,35
3.	Budziwojów-Dzwonów	16 671,00	26 084,27	42 755,27
4.	Czernikowice	10 338,00	16 281,08	26 619,08
5.	Dobroszów	10 961,00	16 885,68	27 846,68
6.	Goliszów	25 197,00	39 083,23	64 280,23
7.	Gołaczów	10 825,00	17 878,96	28 703,96
8.	Gołocin Pawlikowice	12 612,00	19 779,14	32 391,14
9.	Groble	10 447,00	16 799,31	27 246,31
10.	Jaroszówka	12 476,00	20 167,81	32 643,81
11.	Jerzmanowice	16 996,00	26 472,95	43 468,95
12.	Konradówka Piotrowice	21 435,00	34 851,01	56 286,01
13.	Krzywa	21 787,00	33 512,25	55 299,25
14.	Kolonia Kołtąta	9 445,00	15 460,55	24 905,55



15.	Michów	10 203,00	16 712,94	26 915,94
16.	Niedźwiedzice	20 569,00	32 605,34	53 174,34
17.	Okmiany	25 928,00	41 847,12	67 775,12
18.	Osetnica	20 596,00	30 834,72	51 430,72
19.	Rokitki	27 064,00	43 185,89	70 249,89
20.	Stary Łom	15 832,00	25 177,37	41 009,37
21.	Strupice	10 419,00	16 453,82	26 872,82
22.	Witków	14 533,00	22 974,89	37 507,89
23.	Zamienice	14 344,00	22 370,29	36 714,29
	Ogółem	376 054,00	596 224,33	972 278,33

Źródło: dane Urzędu Gminy Chojnów

Korzyści związane z realizacją funduszu sołectkiego w Gminie:

- dostępne są dodatkowe środki z budżetu państwa (subwencja) w wysokości odpowiednio: 10, 20 lub 30% wykonanych wydatków,
- zwiększa się możliwość realizacji drobnych, ale istotnych zadań samorządu wsi,
- następuje wzrost aktywności społecznej i inicjatyw obywatelskich,
- jest to podstawowy mechanizm finansowy wspierający sołectwa uczestniczące w programie „Odnowa Wsi Dolnośląskiej” realizowanym przez Urząd Marszałkowski Województwa Dolnośląskiego,
- każde z sołectw ma jednakowy dostęp do środków, które może przeznaczyć na najpotrzebniejsze - według mieszkańców - przedsięwzięcia.
- ilość środków, jakie sołectwo otrzymuje „do dyspozycji” w ramach funduszu sołectkiego jest proporcjonalna do liczby mieszkańców danego sołectwa.

W ramach funduszu sołectkiego w Gminie realizowane są głównie następujące przedsięwzięcia:

- remonty, wyposażenie świetlic,
- budowy placów zabaw,
- utwardzanie dróg gminnych,
- zakup i montaż lamp oświetleniowych.

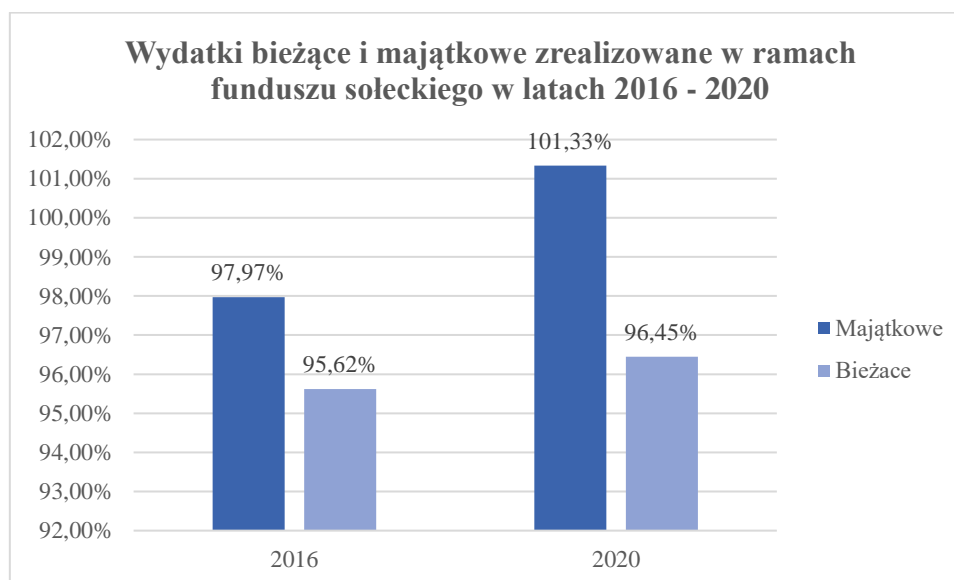


Tabela 7.2. Środki funduszu sołeckiego w Gminie Chojnów wykorzystane w latach 2016 i 2020

Rok realizacji	Wydatki zrealizowane w ramach funduszu sołeckiego					
	Majątkowe		Bieżące		Razem:	
	[zł]	[%]	[zł]	[%]	[zł]	[%]
2016 r.	127 552,58	97,97%	235 092,95	95,62%	362 645,53	96,43%
2020 r.	147 500,55	101,33%	430 888,85	96,45%	578 389,40	97,01%
Ogółem:	275 053,13	101,69%	665 981,80	96,16%	941 034,93	96,79%

Źródło: dane Urzędu Gminy Chojnów

Wykres 6.1 Środki funduszu sołeckiego w Gminie Chojnów wykorzystane w latach 2016 i 2020



Jak wynika z przytoczonych wyżej danych udział wydatków majątkowych w ogólnej liczbie wydatków zrealizowanych w ramach funduszu sołeckiego w latach 2016 - 2020 wykazuje zdecydowaną tendencję wzrostową w przeciwieństwie do wydatków bieżących, które utrzymują się na porównywalnie stałym poziomie.



8. Realizacja projektów z udziałem funduszy Unii Europejskiej w latach 2016 - 2020

W ostatnich latach Gmina Chojnów zrealizowała i realizuje nadal wiele zadań z udziałem środków zewnętrznych. Poniżej lista najważniejszych projektów zrealizowanych ze środków Unii Europejskiej, a w szczególności z:

- Europejskiego Funduszu Rozwoju Regionalnego (EFRR),
- Europejskiego Funduszu Społecznego (EFS),
- Europejskiego Funduszu Rolnego na Rzecz Rozwoju Obszarów Wiejskich (EFRROW).

W ramach programów:

- Regionalnego Programu Operacyjnego dla Województwa Dolnośląskiego (RPOWD),
- Programu Rozwoju Obszarów Wiejskich na lata (PROW),
- Programu Operacyjnego Kapitał Ludzki (PO KL),
- Programu Operacyjnego Innowacyjna Gospodarka (PO IG),
- Programu Operacyjnego Zrównoważony rozwój sektora rybołówstwa i nadbrzeżnych obszarów rybackich (PO RYBY),
- Programu Infrastruktura i Środowisko,
- Programu Inteligentny Rozwój,
- Programu Polska Cyfrowa,
- Programu Wiedza Edukacja Rozwój,
- Programów rządowych,
- Oraz z pozostałych środków krajowych.

Rok 2016

LP.	Nazwa zadania	Program
1.	Dokończenie budowy kanalizacji sanitarnej dla wsi Rokitki Etap II	Wojewódzki Fundusz Ochrony Środowiska i Gospodarki Wodnej – pożyczka + dotacja
2.	Budowa sieci kanalizacji sanitarnej dla wsi Zamienice wraz z podłączeniami do budynków	Wojewódzki Fundusz Ochrony Środowiska i Gospodarki Wodnej – pożyczka + dotacja
3.	Przebudowa nawierzchni drogi w Jerzmanowicach	Dotacja celowa z budżetu Województwa Dolnośląskiego na zadanie rekultywacyjne na 2018 rok, Fundusz Ochrony Gruntów Rolnych
4.	Przebudowa nawierzchni drogi osiedlowej w miejscowości Rokitki	Agencja Nieruchomości Rolnych
5.	Wykonanie nowego pokrycia dachowego, rynien i rur spustowych w	Samorząd Województwa Dolnośląskiego Odnowa Dolnośląskiej Wsi



	Dobroszowie oraz remont i docieplenie elewacji świetlicy wiejskiej w Groblach	
--	---	--

Rok 2017

LP.	Nazwa zadania	Program
1.	Przebudowa nawierzchni drogi w Biskupinie	Dotacja celowa z budżetu Województwa Dolnośląskiego na zadanie rekultywacyjne na 2018 rok, Fundusz Ochrony Gruntów Rolnych
2.	Przebudowa nawierzchni drogi Witków-Witkówek	Dotacja celowa z budżetu Województwa Dolnośląskiego na zadanie rekultywacyjne na 2018 rok, Fundusz Ochrony Gruntów Rolnych
3.	Docieplenie elewacji budynku świetlicy w Niedźwiedzicach Docieplenie elewacji budynku świetlicy w Okmianach	Samorząd Województwa Dolnośląskiego Odnowa Dolnośląskiej Wsi
4.	Przebudowa nawierzchni drogi w Krzywej	Agencja Nieruchomości Rolnych
5.	Usuwanie wyrobów zawierających azbest z terenu Gminy Chojnów w 2017 roku	Wojewódzki Fundusz Ochrony Środowiska i Gospodarki Wodnej
6.	Zakup średniego samochodu ratowniczo-gaśniczego z funkcją do ograniczania stref skażeń chemicznych i ekologicznych dla OSP w Krzywej	Wojewódzki Fundusz Ochrony Środowiska i Gospodarki Wodnej

Rok 2018

LP.	Nazwa zadania	Program
1.	Budowa sieci kanalizacji sanitarnej w Czernikowicach	Wojewódzki Fundusz Ochrony Środowiska i Gospodarki Wodnej – pożyczka + dofinansowanie
2.	Budowa oczyszczalni ścieków w Okmianach	Wojewódzki Fundusz Ochrony Środowiska i Gospodarki Wodnej
3.	Przebudowa nawierzchni drogi w Okmianach	Dotacja celowa z budżetu Województwa Dolnośląskiego na zadanie rekultywacyjne na 2018 rok, Fundusz Ochrony Gruntów Rolnych



4.	Przebudowa nawierzchni drogi w Osetnicy	Krajowy Ośrodek Wsparcia Rolnictwa
5.	Przebudowa nawierzchni drogi w Rokitkach	Poddziałanie 19.2 „Wsparcie na wdrażanie operacji w ramach strategii rozwoju lokalnego kierowanego przez społeczność” Programu Rozwoju Obszarów Wiejskich na lata 2014 – 2020.
6.	Przebudowa nawierzchni drogi w Goliszowie	Poddziałanie 19.2 „Wsparcie na wdrażanie operacji w ramach strategii rozwoju lokalnego kierowanego przez społeczność” Programu Rozwoju Obszarów Wiejskich na lata 2014 – 2020.
7.	Remont – przebudowa podłogi w świetlicy w Groblach	Samorząd Województwa Dolnośląskiego Odnowa Dolnośląskiej Wsi

Rok 2019

LP.	Nazwa zadania	Program
1.	Budowa oczyszczalni ścieków w Okmianach	Wojewódzki Fundusz Ochrony Środowiska i Gospodarki Wodnej
2.	Przebudowa nawierzchni drogi w Groblach	Dotacja celowa z budżetu Województwa Dolnośląskiego na zadanie rekultywacyjne na 2019 rok
3.	Remont nawierzchni drogi w Rokitkach	Krajowy Ośrodek Wsparcia Rolnictwa
4.	Budowa chodnika w ciągu drogi wojewódzkiej nr 335 Chojnów – Biała Kol.	Dolnośląska Służba Dróg i Kolei, Program infrastruktury drogowej
5.	Budowa świetlicy wiejskiej w Budziwojowie	Samorząd Województwa Dolnośląskiego, Program Rozwoju Obszarów Wiejskich na lata 2014-2020 operacje typu "Inwestycje w obiekty pełniące funkcje kulturalne" w ramach działania "Podstawowe usługi i odnowa wsi na obszarach wiejskich"
6.	Budowa siłowni zewnętrznej w Witkowie	Ministerstwo Sportu i Turystyki, Program rozwoju małej infrastruktury sportowo-rekreacyjnej o charakterze wielopokoleniowym OSA 2019.



7.	Remont dachu na budynku świetlicy w Rokitkach	Samorząd Województwa Dolnośląskiego, Odnowa Dolnośląskiej Wsi 2019
----	---	--

Rok 2020

LP.	Nazwa zadania	Program
1.	Budowa sieci kanalizacji sanitarnej w Białej, Etap IV- cz.I	Wojewódzki Fundusz Ochrony Środowiska i Gospodarki Wodnej
2.	Przebudowa sieci wodociągowej w Witkowie	Rządowy Fundusz Inwestycji Lokalnych
3.	Przebudowa sieci wodociągowej na Terenach Aktywizacji Gospodarczej w Okmianach	Rządowy Fundusz Inwestycji Lokalnych
4.	Przebudowa nawierzchni drogi Gołaczów - Konradówka	Dotacja celowa z budżetu Województwa Dolnośląskiego na zadanie rekultywacyjne na 2018 rok, Fundusz Ochrony Gruntów Rolnych + Rządowy Fundusz Inwestycji Lokalnych
5.	Montaż 18 solarnych lamp oświetlenia drogowego	Samorząd Województwa Dolnośląskiego, Dolnośląski Fundusz Pomocy Rozwojowej 2020
6.	Usunięcie i unieszkodliwienie wyrobów zawierających azbest	Wojewódzki Fundusz Ochrony Środowiska i Gospodarki Wodnej
7.	Usuwanie folii rolniczych i innych odpadów pochodzących z działalności rolniczej	Wojewódzki Fundusz Ochrony Środowiska i Gospodarki Wodnej
8.	Rozbudowa sieci kanalizacyjnej i wodociągowej w Okmianach	Rządowy Fundusz Inwestycji Lokalnych



9. Wnioski z diagnozy

Analizując dane na potrzeby dalszej pracy nad strategią, wyciągnąć można następujące, najważniejsze, wnioski:

- Gminę Chojnów określić można jako typową gminę wiejską z przewagą terenów rolnych (około 70%). W strukturze dominują gospodarstwa małe 1 – 5 hektarów. Dodatkowo wiele gospodarstw traci swoją funkcję rolną na rzecz funkcji mieszkalnej.
- Na funkcjonowanie i rozwój gminy ogromny wpływ ma sąsiedztwo z miastem Chojnów, który jest centrum usługowym oraz znaczącym rynkiem pracy dla mieszkańców gminy.
- Na terenie gminy Chojnów wyróżnić można 3 obszary funkcjonalne: północny przyrodniczo-krajobrazowy, centralny rolniczy, uzupełniony funkcjami mieszkaniowymi i aktywizacji gospodarczej na styku gminy Chojnów z miastem Chojnów, południowy usługowo-przemysłowy. Rozwój gminy planowany powinien być uwzględniając uwarunkowania tych wymienionych obszarów.
- Dzięki dobrej sieci dróg, w tym szczególnie autostrady A4, oraz sieci kolejowej gmina jest dobrze skomunikowana.
- Liczba ludności utrzymuje się na prawie niezmiennym poziomie, co jest pozytywnym aspektem w porównaniu z wojewódzką i krajową tendencją spadku liczby ludności. Uzasadnia to dalsze inwestycje w infrastrukturę i rozwój budownictwa jednorodzinne;
- Pomimo zauważalnego wzrostu liczby osób w wieku poprodukcyjnym i spadku osób w wieku produkcyjnym na prawie niezmiennym poziomie pozostaje liczba osób w wieku przedprodukcyjnym. Oznacza to, że wciąż istotne pozostają inwestycje w edukację przedszkolną oraz podstawową.
- W strukturze ludności niepokoić powinna tendencja zmiany proporcji w poszczególnych grupach – wśród osób w wieku przedprodukcyjnym i produkcyjnym dominują mężczyźni, natomiast w grupie osób w wieku poprodukcyjnym stanowią oni jedynie około 1/3. Oznacza to większą liczbę zgonów pośród mężczyzn.
- Pomimo niewielkiego spadku liczby ludności rośnie liczba podmiotów prowadzących działalność gospodarczą, szczególnie jednoosobowych działalności gospodarczych. Na terenie gminy nie funkcjonuje rozwinięty przemysł, natomiast elementem pozytywnie wpływającym na rozwój niewątpliwie są tereny inwestycyjne zlokalizowane na południu gminy (podstrefa LSSE).
- Optymistyczną tendencją jest wzrost liczby uczniów szkół oraz rozwijanie działań ich wspierających (np. program stypendialny) a także realizowane inwestycje w szkoły. Dzięki temu oferta szkolnictwa podstawowego na terenie gminy jest atrakcyjna dla mieszkańców.
- Pomimo likwidacji Gminnego Ośrodka Kultury i Rekreacji należy wysoko ocenić realizowane działania w zakresie działań kulturalnych, społecznych i sportowo – rekreacyjnych. Szczególnie warto podkreślić wspieranie działań społeczności dzięki



Strategia Rozwoju Gminy Chojnów na lata 2021 – 2028

mechanizmowi budżetu obywatelskiego, inicjatywy lokalnej, sukcesy na arenie sportowej oraz dwa tytuły w konkursie na „Najpiękniejszą wieś” w ramach programu „Odnowy dolnośląskiej wsi”;

- Rozwoju wymaga natomiast infrastruktura turystyczna i rekreacyjna skierowana nie tylko do mieszkańców gminy, ale również miasta Chojnów czy pobliskich ośrodków miejskich. Infrastruktura ta powinna być powiązana z walorami przyrodniczymi północnej części gminy i głównie tam lokalizowana.
- Na terenie gminy nie znajdują się unikatowe czy wyjątkowe zabytki oraz dziedzictwo kulturowe, na którym można by zbudować ofertę turystyczną. Powiązanie funkcji turystycznej oraz rekreacyjnej realizowane może natomiast być na terenie zabytkowych parków.
- W danych zauważalny jest niewystarczający stopień rozwoju sieci kanalizacyjnej. Jej rozbudowa powinna być jednym z priorytetów.



10. Przebieg prac nad strategią

Głównym założeniem przy pracy nad planem strategicznym gminy Chojnów na najbliższe lata było tworzenie i realizowanie dokumentu metodami uwzględniającymi wysoki stopień partycypacyjny. Dokument na każdym etapie był tworzony z udziałem mieszkańców oraz pracowników Urzędu Gminy.

Pracami nad strategią kierował koordynator z ramienia zleceniobiorcy przy wsparciu osoby kontaktowej z ramienia Urzędu Gminy w Chojnowie. Rolą koordynatora było organizowanie pracy zespołu i dobór narzędzi niezbędnych do właściwego przygotowania dokumentu. Pracownicy Gminy występowali w roli ekspertów głównie przy części diagnostycznej oraz na spotkaniach warsztatowych z mieszkańcami.

Odbyły się następujące warsztaty:

Warsztat 1 – Analiza zintegrowana SWOT oraz analiza problemów – warsztat z udziałem mieszkańców oraz pracowników Urzędu Gminy.

Warsztat 2 – Cele i działania strategii rozwoju gminy Chojnów – warsztat z udziałem mieszkańców oraz pracowników Urzędu Gminy.

Praca ekspercka nad dokumentem po zebraniu danych i dokonaniu analizy zakończyła się konsultacją z kierownikami referatów Urzędu Gminy w Chojnowie, którzy wprowadzili korekty merytoryczne oraz zaproponowali indywidualne rozwiązania.



11. Misja, Wizja, Cel nadrzędny i Cele główne

11.1. Misja

Misja to określenie podstawowych funkcji gminy, które zapisane są w ustawie o samorządzie terytorialnym z dnia 8 marca 1990 roku oraz w uchwalonym statucie gminy.

Misja gminy Chojnów zawarta jest w sformułowaniach:

„Mieszkańcy gminy stanowią z mocy prawa wspólnotę samorządową”;

„Gmina wykonuje zadania publiczne w imieniu własnym i na własną odpowiedzialność”;

„Do zakresu działania gminy należą wszystkie sprawy publiczne o znaczeniu lokalnym, nie zastrzeżone ustawami na rzecz innych podmiotów”.

Misja gminy Chojnów wypracowana podczas prac nad strategią brzmi następująco:

**POPRAWA POZIOMU I WARUNKÓW ŻYCIA MIESZKAŃCÓW
POPRAZ WYKORZYSTANIE POTENCJAŁU SPOŁECZNEGO,
PRZYRODNICZO-KULTUROWEGO ORAZ GOSPODARCZEGO**

11.2. Wizja przyszłości i cel nadrzędny rozwoju gminy

Wizja rozwoju gminy to obraz jej przyszłego stanu, do którego będzie dążyć, uwzględniając dobro środowiska przyrodniczego i potrzeby mieszkańców. Wszystkie działania podejmowane na rzecz jej urzeczywistnienia nie mogą zagrażać ani degradować środowiska.

Podczas prac nad strategią stworzono obraz gminy za 7 lat od roku 2021. Określono pożądane cechy ładu przestrzennego, środowiska przyrodniczego, skalę rozwoju gospodarczego, funkcjonowanie instytucji publicznych i poziom życia mieszkańców.

Poprzez stworzenie wizji przygotowano ramy, które pozwoliły na wyznaczenie celów i sposobów ich realizacji. W ten sposób w strategii zaplanowano konsekwentny ciąg zdarzeń. Wypracowano następującą hasłową wizję rozwoju gminy Chojnów:

**GMINA CHOJNÓW TO GMINA WSPIERAJĄCA LOKALNĄ AKTYWNOŚĆ,
PRZYJAZNA MIESZKAŃCOM, ATRAKCYJNA DLA INWESTORÓW
I TURYSTÓW ORAZ DBAJĄCA O ŁAD PRZESTRZENNY ORAZ DZIEDZICTWO
PRZYRODNICZO-KULTUROWE**



Z wyżej sformułowanej wizji powstał cel nadrzędny rozwoju gminy Chojnów:

Rozwój gminy Chojnów w oparciu o posiadane walory przyrodniczo-kulturowo-przestrzenne oraz aktywność mieszkańców i rozwój strefy gospodarczej

11.3. Cele główne strategii

Cel główny to taki cel strategiczny, który mamy osiągnąć w całości i za osiągnięcie, którego ponosimy w pełni odpowiedzialność. Tutaj pojawia się pytanie: jaki rozwój zapewni gminie realizację celu głównego oraz nadrzędnego? Przy budowie strategii rozwoju zrównoważonego odpowiedź na to pytanie jest następująca: rozwój społeczno-gospodarczy zharmonizowany ze ładem przestrzennym i środowiskiem, czyli rozwój, w którym granicą podejmowanych działań jest trwałość zasobów środowiska przyrodniczego oraz uwarunkowania i kierunki planowania przestrzennego.

Cele główne są „rozbite” na cele w układzie poszczególnych sfer (ładów).

Sfera przestrzenno - środowiskowa

CEL GŁÓWNY 1:

ZRÓWNOWAŻONE WYKORZYSTANIE ZASOBÓW PRZYRODNICZYCH, ŚRODOWISKOWYCH I KULTUROWYCH NA RZECZ ROZWOJU GMINY

Sfera gospodarcza

CEL GŁÓWNY 2:

ROZWÓJ GOSPODARCZY GMINY W OPARCIU O PRZEDSIĘBIORCZOŚĆ MIESZKAŃCÓW I PARTERSKĄ WSPÓŁPRACĘ Z KLUCZOWYMI PODMIOTAMI GOSPODARCZYMI

Sfera społeczna

CEL GŁÓWNY 3:

ZAPEWNIENIE MIESZKAŃCOM SATYSFAKCUJĄCEGO POZIOMU JAKOŚCI ŻYCIA ORAZ UCZESTNICTWA W PROCESIE ROZWOJU GMINY



12. Analiza SWOT

12.1. Szanse i zagrożenia rozwoju gminy

W rozdziale została dokonana analiza czynników sprzyjających i ograniczających rozwój gminy. Rozważano atuty gminy oraz słabości stanowiące bariery rozwojowe. Odniesiono się także do możliwości, które mogą pojawić się w przyszłości w otoczeniu gminy i rzutować na jej rozwój.

Analiza SWOT dla gminy Chojnów została przeprowadzona podczas warsztatów, wzbogacając ją również o wnioski płynące z diagnozy. Gminę poddano analizie wartościującej, określając słabe i mocne strony gminy obecnie, w podziale na 3 sfery – czyli co gmina ma, czego nie ma i co może wpływać na jej rozwój. Odniesiono się również do możliwości i zagrożeń, które mogą się pojawić w przyszłości w otoczeniu oraz wewnątrz gminy i wpływać na jej kondycję. Przewidując je, władze lokalne mogą uniknąć wielu trudności. Stawiając na mocne strony i wykorzystując szanse, gmina Chojnów może skutecznie niwelować słabości.

12.2. Stymulatory rozwoju

Czynniki sprzyjające rozwojowi to stymulatory rozwoju, tzn. te czynniki, które umożliwią gminie Chojnów realizację przyjętej wizji. Są to czynniki, które gmina może wykorzystać w pobudzaniu własnego rozwoju. Należy do nich zaliczyć:

- Stymulowanie inicjatyw społecznych. Stworzenie warunków do zwiększenia aktywności mieszkańców zarówno w zakresie inicjatyw własnych (własna działalność gospodarcza, zmiana kwalifikacji zawodowych) jak i przedsięwzięć służących mieszkańcom (zagospodarowanie czasu wolnego dzieci, opieka nad osobami znajdującymi się w trudnych warunkach, w tym osobami starszymi, programy profilaktyczne). Temu celowi ma służyć powołanie organizacji społecznej oraz organizacyjne i finansowe wspieranie inicjatyw społecznych.
- Tworzenie partnerstwa społecznego i zwiększanie udziału mieszkańców w rozwiązywaniu problemów gminy. Ma temu służyć odpowiedni przepływ informacji pomiędzy Gminą i mieszkańcami oraz włączanie mieszkańców w proces decyzyjny (partycypacja społeczna). Wykorzystanie wiedzy i pomysłów lokalnej społeczności to budowanie rozwoju gminy w oparciu o najcenniejszy zasób – potencjał ludzki.
- Wykorzystanie walorów przyrodniczo-krajobrazowych, przestrzennych i kulturowych gminy w promocji gminy, tworzenie dodatkowych miejsc pracy i przyciąganie turystów do skorzystania z atrakcji i oferty.
- Stymulowanie przedsiębiorczości na rzecz tworzenia miejsc pracy i podnoszenia kwalifikacji zawodowych. Dzięki zmianom gospodarczym oraz bliskości dobrze rozwiniętych stref ekonomicznych (LSSE) poziom bezrobocia znacznie spadł. Choć w horyzoncie czasowym, na który planowana jest strategia, strefy te będą dalej



Strategia Rozwoju Gminy Chojnów na lata 2021 – 2028

funkcjonować, to warto wspierać również rozwój indywidualnej przedsiębiorczości oraz tworzenia nowych miejsc pracy w przedsiębiorstwach działających lokalnie. Warto stymulować tworzenie nowych podmiotów oferujących innowacyjne produkty i usługi na wysokim poziomie marż i wartości dodanej.

- Na bazie strategii przygotowanie szczegółowych projektów do zapisanych zadań oraz staranie się o zewnętrzne fundusze na ich realizację.

Uczestnicy warsztatów dokonali analizy wartościującej, określając mocne i słabe strony gminy oraz szanse i zagrożenia dla jej rozwoju.

Analiza SWOT

Mocne strony	Słabe strony
<p>Sfera przestrzenno - środowiskowa</p> <ul style="list-style-type: none">• ciekawe walory krajobrazowe (lasy, rzeki, stawy)• duże zasoby surowców mineralnych, kruszywa naturalnego• ważnym elementem krajobrazu kulturowego gminy są liczne zespoły zabytkowej zieleni, parki podworskie, zespoły pałacowo – folwarczne, historyczne układy wsi, kościoły• własne ujęcie wody wsi Okmiany• Obszary chronione (Natura 2000 „Bory Dolnośląskie”, obszar chronionego krajobrazu „Dolina Czarnej Wody”)• istniejące miejsca turystyki i rekreacji – kąpielisko w Rokitkach, komercyjne stawy rybne (Goliszów – Niedźwiedzice, Rokitki, Zamienice), Stadnina Koni w Jarosławcu, wytyczone 2 trasy rowerowe• mikroklimat (tereny północne gminy)• funkcjonujące gospodarstwa agroturystyczne• gmina zwodociągowana• duże zalesienie	<p>Sfera przestrzenno - środowiskowa</p> <ul style="list-style-type: none">• niewystarczająco rozwinięta infrastruktura techniczna (drogi, chodniki, kanalizacja, gazociąg)• niewystarczająca liczba ścieżek rowerowych• zaniedbana melioracja• niewielki potencjał turystyczny zabytków• konieczność dalszej regulacji rzek (rz. Czarna Woda, Brenna, Skora)• brak odpowiedniej ilości oczyszczalni ścieków i zły stan techniczny obecnej• okresowe występowanie niskiej emisji zanieczyszczeń ze źródeł ciepła opalanych węglem• źródłem zanieczyszczeń jest również transport drogowy



<ul style="list-style-type: none"> • dobre ujęcia wody/ duże zasoby wodne/ eksport wody • realizacja programu usuwania azbestu • dofinansowanie budowy przydomowych oczyszczalni ścieków • program odbioru odpadów 	
<p style="text-align: center;">Sfera gospodarcza</p> <ul style="list-style-type: none"> • dobre położenie z punktu widzenia inwestorów (A4, połączenia kolejowe, droga krajowa) • duża liczba obszarów pod budownictwo inwestycyjne i mieszkaniowe o charakterze wielorodzinnym • duże zasoby surowców mineralnych, kruszywa naturalnego • dynamicznie rozwijające się strefy TAG LSSE – Okmiany - Krzywa • istniejąca baza noclegowa • wysoki poziom rozwoju rolnictwa, komasacja gruntów, ok. 100 gospodarstw żyjących z produkcji rolnej powyżej 50ha • funkcjonujący przemysł rybny/ gospodarstwa rybackie 	<p style="text-align: center;">Sfera gospodarcza</p> <ul style="list-style-type: none"> • niewystarczająco rozwinięty przemysł • rozdrobnienie gospodarstw rolnych • niewystarczająca zabudowa szeregowa i wielorodzinną, co ma wpływ na zbyt małą liczbę pracowników • niewystarczający poziom rozwoju kwalifikacji i kompetencji zawodowych pracowników
<p style="text-align: center;">Sfera społeczna</p> <ul style="list-style-type: none"> • rozwój ilościowy i jakościowy NGO • aktywni lokalni liderzy, wolontariusze • dobry rozwój inicjatyw oddolnych, np. uzyskane tytuły w ramach Konkursu na „Najpiękniejszą Wieś Dolnośląska” • współpraca pomiędzy NGO i grupami nieformalnymi, wymiana doświadczeń • tworzenie wsi tematycznych • duża ilość świetlic wiejskich i realizowana w nich oferta zajęć • dobry dostęp do infrastruktury telekomunikacyjnej (światłowód) 	<p style="text-align: center;">Sfera społeczna</p> <ul style="list-style-type: none"> • niezadawalająca komunikacja publiczna na terenie gminy • niewystarczająca liczba działań animacyjnych realizowanych w świetlicach • zbyt mała liczba miejsc plenerowych sprzyjających integracji • problemy społeczne na terenach po byłych PGR • stała potrzeba poprawy stanu technicznego obiektów oświatowych • gospodarka komunalno-mieszkaniowa – zbyt mała liczba



<ul style="list-style-type: none"> • rozwinięta infrastruktura edukacyjna (szkoła podstawowa 6 szt. + 3 przedszkola + 1 żłobek) • działająca biblioteka i jej oddziały • działające zespoły ludowe (7 zespołów) • organizowanie imprez z tradycjami • działające OSP • rozwinięta ochrona przeciwpożarowa • sport i rekreacja (duża ilość klubów sportowych, boisk sportowych, zróżnicowane dyscypliny, reprezentanci) • finansowe wsparcie inicjatyw lokalnych w ramach budżetu obywatelskiego i inicjatywy lokalnej • realizacja programów profilaktyki zdrowotnej 	<p>mieszkań i zły stan techniczny istniejących obiektów</p> <ul style="list-style-type: none"> • niewystarczające zaangażowanie mieszkańców, szczególnie młodzieży • wysoka śmiertelność wśród mężczyzn powyżej 65 lat
Szanse	Zagrożenia
<ul style="list-style-type: none"> • Położenie w pobliżu miast istotnych w skali województwa • nowa perspektywa finansowania z UE 2021-2027 • członkostwo w LGD • dotacje, granty ze środków krajowych • zmiany w przepisach prawa korzystnych dla NGO i rolników • dostrzeganie potencjału NGO • rozwój turystyczny weekendowej, agroturystyka • rozwój wiosek tematycznych • napływ inwestorów • rozwój bardziej ekologicznych źródeł ciepła i energii • rozwój sektora małej gospodarki • rozbudowa autostrad A4, A18 – szansa na inwestycje bliskość do granicy • polityka współpracy gminy z Urzędem Marszałkowskim i Urzędem Wojewódzkim, PARP, itp. 	<ul style="list-style-type: none"> • niż demograficzny • starzejące się społeczeństwo • przyłączenie się części sołectw do ościennych gmin • przenoszenie miejskiego stylu życia i oczekiwań na wieś • negatywne oddziaływanie zakładów wydobywczych (drogi, hałas, degradacja środowiska) • skomplikowane procedury wygórowane kryteria pozyskiwania środków • złe ustawodawstwo • niespełnienie wymagań dot. wskaźników programów UE np. RLM • brak poparcia społecznego do inwestycji zagrażających środowisku • zagrożenia powodziowe



Strategia Rozwoju Gminy Chojnów na lata 2021 – 2028

- nowe porozumienia z gminami z zagranicy (gospodarcze, edukacyjne, kulturowe)
- migracja mieszkańców miast na wieś
- przyłączenie się części sołectw ościennych gmin do gminy Chojnów
- bardzo dobra współpraca z LSSE
- realizacja koncepcji Dolnośląskiej Cyklostrady

12.3. Destymulanty rozwoju

Destymulanty (problemy) rozwoju gminy powinny posiadać trzy cechy:

- mieć charakter negatywny dla rozwoju,
- opisywać stan istniejący,
- powinny być istotne z punktu widzenia realizacji strategii.
- Uczestnicy warsztatów korzystając z własnych obserwacji i analizy SWOT, identyfikowali problemy w 3 sferach: przestrzenno - środowiskowej, społecznej, gospodarczej.

Sfera przestrzenno - środowiskowa

Problemy:

- Konieczność modernizacji i uzupełnienia infrastruktury wodno - kanalizacyjnej.
- Niewystarczająco rozwinięta infrastruktura techniczna (bardziej ekologiczne źródła ciepła, drogi, chodniki, gazociąg, melioracja).
- Nie w pełni wykorzystany potencjał turystyczny gminy – zabytki, parki, niewystarczająca liczba ścieżek i tras rowerowych.

Sfera gospodarcza

Problemy:

- Niewystarczające działania na rzecz dywersyfikacji rozwijanych branż gospodarczych.
- Konieczność rozwoju kwalifikacji i kompetencji zawodowych pracowników.

Sfera społeczna

Problemy:

- Konieczność dalszego rozwoju bazy oświatowej i opiekuńczo - wychowawczej.
- Niewystarczający poziom aktywności społecznej mieszkańców, szczególnie młodzieży.



Strategia Rozwoju Gminy Chojnów na lata 2021 – 2028

- Niesatysfakcjonujący mieszkańcy poziom komunikacji publicznej na terenie gminy.

Następnie zidentyfikowane problemy zostały przekształcone na cele szczegółowe. W ten sposób problemu stanowiące istotne bariery rozwoju zostały przekształcone na pozytywne docelowe stany w przyszłości.



13. Plan Operacyjny Strategii – Cele szczegółowe, priorytety

Przyjęcie wizji gminy umożliwiło sformułowanie celu głównego określonego jako zrównoważony rozwój trzech sfer: środowiskowej, społecznej i gospodarczej.

Cele szczegółowe to konkretne efekty, które gmina osiągnie za 5 lat, stanowiące odpowiedź na zidentyfikowane problemy. Cel szczegółowy powinien być: precyzyjny, mierzalny, osiągalny, realistyczny, określony w czasie.

Zapisanie celów szczegółowych w formie priorytetowych zadań do realizacji z przypisanym czasem ich wykonania i odpowiedzialnością umożliwia spełnienie powyższych warunków. Tak powstaje plan operacyjny (harmonogram) do każdego celu szczegółowego, który staje się precyzyjnym zapisem (krok po kroku) działań służących osiągnięciu efektu docelowego.

W zapisach dotyczących finansowania pod pojęciem środki zewnętrzne należy rozumieć wszystkie możliwe do uzyskania na dany cel wsparcia (finansowe, organizacyjne, rzeczowe). Głównym źródłem zapewne będą programy i fundusze Unii Europejskiej, ale istotne są również inne źródła. Duże znaczenie mają również środki pozyskane niebezpośrednio przez samorząd, ale przez instytucje i organizacje pozarządowe, z którymi gmina będzie współpracowała, aby zrealizować działania zawarte w Strategii.

SFERA PRZESTRZENNO – ŚRODOWISKOWA

CEL GŁÓWNY 1:

POPRAWA STANU INFRASTRUKTURY TECHNICZNEJ ORAZ ROZWÓJ OFERTY TURYSTYCZNEJ W OPARCIU O WALORY GMINY

Dla osiągnięcia celu głównego określono następujące cele szczegółowe:

- Rozbudowa i poprawa stanu kanalizacji sanitarnej na terenie gminy.
- Dalszy rozwój infrastruktury komunalnej i technicznej.
- Rozwój oferty turystycznej w oparciu o zasoby gminy.

Cel szczegółowy 1.1. Rozbudowa i poprawa stanu kanalizacji sanitarnej na terenie gminy.

Uzasadnienie wyboru celu szczegółowego 1.1.

Gmina Chojnów jest w ponad 90% zwodociągowana, a jedynie niewiele ponad 35% mieszkańców korzysta z sieci kanalizacyjnej. Konieczne są rozbudowa sieci kanalizacyjnej oraz uwzględnienie w perspektywie strategicznej jej modernizacji i ewentualnego uzupełnienia



Strategia Rozwoju Gminy Chojnów na lata 2021 – 2028

sieci wodociągowej. W najbliższych latach planowane są inwestycje w rozbudowę sieci kanalizacyjnej w miejscowościach: Okmiany, Jaroszkówka, Jerzmanowice, Michów, Gołaczów, Konradówka i Piotrowice. Dodatkowo planowana jest współpraca z inwestorami w rozbudowie kanalizacji i oczyszczalni ścieków na Terenach Aktywności Gospodarczej (TAG) Okmiany – Krzywa. Wspierane będą również inicjatywy związane z inwestowaniem w przydomowe oczyszczalnie ścieków.

Cel szczegółowy 1.1. zostanie osiągnięty poprzez następujące priorytety:

- Rozbudowa i modernizacja sieci kanalizacyjnej na terenie gminy.
- Rozbudowa oczyszczalni ścieków i sieci kanalizacyjnej na obszarze TAG.
- Wsparcie budowy przydomowych oczyszczalni ścieków.
- Modernizacja i rozbudowa sieci wodociągowej.

Cel szczegółowy 1.2. Dalszy rozwój infrastruktury komunalnej i technicznej.

Uzasadnienie wyboru celu szczegółowego 1.2.

Poza priorytetowym rozwojem sieci kanalizacyjnej na terenie gminy występuje potrzeba rozwoju pozostałej infrastruktury komunalnej i technicznej. W całym okresie realizacji strategii powinny być realizowane działania związane z przebudową, remontem, modernizacją i budową nowych dróg oraz chodników, jak również, działania dotyczące energooszczędnego oświetlenia ulicznego, przede wszystkim modernizacja, wymiana i budowa nowych punktów oświetleniowych. Ważnym kierunkiem jest również rozwój sieci gazowej czy dostępu do sieci światłowodowej. Rozwój sieci gazowej planowany jest obecnie w miejscowościach Pawlikowice, Gołocin czy Dobroszów. W kontekście priorytetowych celów UE ważne jest również wspieranie wymiany źródeł ciepła i wytwarzanie energii w sposób bardziej przyjazny dla środowiska i klimatu. W celu tym należy uwzględnić również zapisane w „Planie zagospodarowania przestrzennego Województwa Dolnośląskiego” przewidziane do realizacji na terenie gminy Chojnów zadania służące realizacji ponadlokalnych celów publicznych.

Cel szczegółowy 1.2. zostanie osiągnięty poprzez następujące priorytety:

- 1.2.1. Poprawa jakości dróg, w tym przebudowa, modernizacja, remont, budowa dróg wraz z infrastrukturą towarzyszącą – chodniki i oświetlenie uliczne.
- 1.2.2. Wspieranie przedsięwzięć związanych z gazyfikacją wsi.
- 1.2.3. Wspieranie przedsięwzięć związanych z wymianą publicznych i prywatnych źródeł ciepła i wsparcie odnawialnych źródeł energii.
- 1.2.4. Wspieranie przedsięwzięć związanych z poprawą dostępu do szerokopasmowego Internetu.
- 1.2.5. Zadania służące realizacji ponadlokalnych celów publicznych wskazane w „Planie zagospodarowania przestrzennego Województwa Dolnośląskiego”.

Cel szczegółowy 1.3. Rozwój oferty turystycznej w oparciu o zasoby gminy



Uzasadnienie wyboru celu szczegółowego 1.3.

Istniejące na terenie gminy zasoby przyrodnicze i kulturowe stanowią bazę do rozwinięcia oferty turystyczno-rekreacyjnej. Szczególnie powinna być ona skierowana do mieszkańców najbliższych ośrodków miejskich – Legnica, Lubin, Bolesławiec oraz opierać się na działaniach związanych z turystyką aktywną i weekendową. Aby oferta ta była naprawdę atrakcyjna należy rozbudować sieć tras i ścieżek rowerowych (przystosowanych również do potrzeb nordic walkingu i rolkarzy) i połączyć ją z trasami na terenie sąsiednich gmin, szczególnie istotne może tu być włączenie gminy w realizowany przez Województwo Dolnośląskie projekt „Dolnośląskiej Cyklostrady”.

Zgodnie z wyznaczonymi na terenie gminy obszarami funkcjonalnymi, rozwój oferty powinien odbywać się głównie w północnym obszarze przyrodniczo – krajobrazowym oraz na znajdujących się w pozostałych obszarach funkcjonalnych terenach parkowych i zabytkowych. Z uwagi na fakt, że gmina Chojnów jest rozpoznawalna także dzięki stadninie koni w Jarosławcu, to ofertę turystyczną należałoby wzbogacić o turystykę konną przez rozwój sieci szlaków konnych. Warto ofertę tą prezentować i promować również w sposób ciekawy, angażujący uczestników w działania, zapewniając im pozytywne emocje i doświadczenie, należy więc włączyć w nią powstające na terenie gminy Wioski Tematyczne.

Cel szczegółowy 1.3. zostanie osiągnięty poprzez następujące priorytety:

- Rozbudowa infrastruktury turystycznej i rekreacyjnej.
- Rewitalizacja zabytkowych parków oraz renowacja pozostałych zabytków.
- Rozbudowa sieci tras i szlaków turystycznych oraz ścieżek rowerowych, w tym w ramach „Dolnośląskiej Cyklostrady”.
- Promocja oferty turystycznej, w tym Wioszek Tematycznych.



TABELA NR 13.1. PLAN OPERACYJNY DLA CELU GŁÓWNEGO 1

SFERA PRZESTRZENNO - ŚRODOWISKOWA			
Cel Główny 1.			
Poprawa stanu infrastruktury technicznej oraz rozwój oferty turystycznej w oparciu o walory gminy			
Cel szczegółowy 1.1. Rozbudowa i poprawa stanu kanalizacji sanitarnej na terenie gminy.			
Priorytety	Okres realizacji	Jednostka realizująca	Źródła finansowania
1.1.1. Rozbudowa i modernizacja sieci kanalizacyjnej na terenie gminy.	2022-2028	Urząd Gminy i Gminny Zakład Gospodarki Komunalnej i Mieszkaniowej	Budżet Gminy i środki zewnętrzne (np. dedykowane programy rządowe, WFOŚiGW, dedykowane programy ze środków UE, w tym RPO)
1.1.2. Rozbudowa oczyszczalni ścieków i sieci kanalizacyjnej na obszarze TAG.	2022-2023	Urząd Gminy wraz z inwestorami	Budżet Gminy, środki inwestorów oraz środki zewnętrzne (np. dedykowane programy rządowe, WFOŚiGW, dedykowane programy ze środków UE, w tym RPO)
1.1.3. Wsparcie budowy przydomowych oczyszczalni ścieków.	2022-2028	Urząd Gminy i Gminny Zakład Gospodarki Komunalnej i Mieszkaniowej	Budżet Gminy i środki zewnętrzne (np. dedykowane programy rządowe, WFOŚiGW, dedykowane programy ze środków UE, w tym RPO)
1.1.4. Modernizacja i rozbudowa sieci wodociągowej.	2022-2028	Urząd Gminy i Gminny Zakład Gospodarki Komunalnej i Mieszkaniowej	Budżet Gminy i środki zewnętrzne (np. dedykowane programy rządowe, WFOŚiGW, dedykowane programy ze środków UE, w tym RPO)



Cel szczegółowy 1.2. Dalszy rozwój infrastruktury komunalnej i technicznej.			
Priorytety	Okres realizacji	Jednostka realizująca	Źródła finansowania
1.2.1. Poprawa jakości dróg, w tym przebudowa, modernizacja, remont, budowa dróg wraz z infrastrukturą towarzyszącą – chodniki i oświetlenie uliczne.	2022 - 2028	Urząd Gminy i właściciele dróg	Budżet Gminy i środki zewnętrzne (np. dedykowane programy rządowe, dedykowane programy ze środków UE, w tym RPO, Fundusz Odbudowy Gruntów Rolnych)
1.2.2. Wspieranie przedsięwzięć związanych z gazyfikacją wsi.	2022 - 2028	Urząd Gminy i Gminny Zakład Gospodarki Komunalnej i Mieszkaniowej	Budżet Gminy i środki zewnętrzne (np. dedykowane programy rządowe, dedykowane programy ze środków UE, w tym RPO)
1.2.3. Wspieranie przedsięwzięć związanych z wymianą publicznych i prywatnych źródeł ciepła i wsparcie odnawialnych źródeł energii.	2022 - 2028	Urząd Gminy i Gminny Zakład Gospodarki Komunalnej i Mieszkaniowej	Budżet Gminy i środki zewnętrzne (np. dedykowane programy rządowe, WFOŚiGW, dedykowane programy ze środków UE, w tym RPO)
1.2.4. Wspieranie przedsięwzięć związanych z poprawą dostępu do szerokopasmowego Internetu.	2022 - 2028	Urząd Gminy i inwestorzy	Budżet Gminy środki inwestorów i środki zewnętrzne (np. dedykowane programy rządowe, dedykowane programy ze środków UE, w tym RPO)
1.2.5. Zadania służące realizacji ponadlokalnych celów publicznych wskazane w „Planie zagospodarowania przestrzennego Województwa Dolnośląskiego”.	Zgodnie z zapisami „Planu zagospodarowania przestrzennego Województwa Dolnośląskiego”		



Cel szczegółowy 1.3. Rozwój oferty turystycznej w oparciu o zasoby gminy.

Priorytety	Okres realizacji	Jednostka realizująca	Źródła finansowania
1.3.1. Rozbudowa infrastruktury turystycznej i rekreacyjnej.	2022 - 2028	Urząd Gminy przy współpracy zarządców terenu i infrastruktury turystycznej oraz LGD	Budżet Gminy, środki zewnętrzne (np. PROW) środki prywatne
1.3.2. Rewitalizacja zabytkowych parków oraz renowacja pozostałych zabytków.	2022 - 2028	Urząd Gminy przy współpracy zarządców terenu i infrastruktury turystycznej oraz LGD	Budżet Gminy, środki zewnętrzne (np. Ministerstwo Kultury i Dziedzictwa Narodowego, PROW, RPO) środki prywatne
1.3.3. Rozbudowa sieci tras i szlaków turystycznych oraz ścieżek rowerowych, w tym w ramach „Dolnośląskiej Cyklostrady”.	2022 - 2028	Urząd Gminy przy współpracy zarządców szlaków	Budżet Gminy, środki zewnętrzne (np. Ministerstwo Kultury i Dziedzictwa Narodowego, Województwo Dolnośląskie PROW, RPO) środki prywatne
1.3.4. Promocja oferty turystycznej, w tym Wiosek Tematycznych.	2022 - 2028	Urząd Gminy we współpracy z usługodawcami turystycznymi i LGD	Budżet Gminy, środki zewnętrzne (np. Ministerstwo Kultury i Dziedzictwa Narodowego, PROW, RPO) środki prywatne



SFERA GOSPODARCZA

CEL GŁÓWNY 2:

**ROZWÓJ GOSPODARCZY GMINY W OPARCIU O PRZEDSIĘBIORCZOŚĆ
MIESZKAŃCÓW I PARTNERSKĄ WSPÓLPRACĘ Z KLUCZOWYMI PODMIOTAMI
GOSPODARCZYMI**

Dla osiągnięcia celu głównego określono następujące cele szczegółowe:

- 2.1. Dalsze wspieranie przedsiębiorczości mieszkańców i podmiotów gospodarczych działających na terenie gminy.
- 2.2. Rozwój kwalifikacji i kompetencji zawodowych mieszkańców.

Cel szczegółowy 2.1.

**Dalsze wspieranie przedsiębiorczości mieszkańców i podmiotów gospodarczych
działających na terenie gminy.**

Uzasadnienie wyboru celu szczegółowego 2.1.:

W perspektywie wieloletniej, Gmina w miarę swoich kompetencji, powinna wspierać i stymulować rozwój przedsiębiorczości na swoim terenie oraz tworzyć przyjazne warunki dla przedsiębiorców działających, czy chcących rozpocząć działalność na terenie gminy. Ważnym aspektem tego wsparcia powinno być priorytetowe traktowanie przedsiębiorców, którzy zatrudniają mieszkańców, głównie bezrobotnych, z terenu gminy. Na terenie gminy Chojnów działa podstrefa Legnickiej Specjalnej Strefy Ekonomicznej (LSSE), która zatrudnia również mieszkańców gminy. Należałoby zadbać o dalszy rozwój terenów inwestycyjnych oraz ich oferty. Ważnym elementem rozwoju lokalnego rynku pracy powinien być rozwój wielorodzinnego budownictwa mieszkaniowego. Co powinno wpłynąć zarówno na zwiększenie podaży pracowników oraz rozwój usług na rzecz nowych mieszkańców.

Cel szczegółowy 2.1. zostanie osiągnięty poprzez następujące priorytety:

- 2.1.1. Dalszy rozwój oferty inwestycyjnej strefy TAG LSSE Krzywa - Okmiany.
- 2.1.2. Stworzenie systemu zachęcającego do prowadzenia biznesu na terenie gminy (np. wyznaczanie i uzbrojenie terenów inwestycyjnych / preferencje podatkowe).
- 2.1.3. Rozwój wielorodzinnego budownictwa mieszkaniowego.

Cel szczegółowy 2.2.

Rozwój kwalifikacji i kompetencji zawodowych mieszkańców.

Uzasadnienie wyboru celu szczegółowego 2.2.:

Dynamiczny rozwój oferty inwestycyjnej w ramach strefy TAG LSSE Krzywa – Okmiany oraz globalne zmiany gospodarcze wymuszają podnoszenie i zdobywanie nowych kompetencji i kwalifikacji zawodowych przez pracowników. W ramach współpracy z lokalnymi inwestorami



Strategia Rozwoju Gminy Chojnów na lata 2021 – 2028

oraz działającymi w regionie szkołami zawodowymi oraz innymi podmiotami edukacyjnymi realizowane powinny być programy kształcenia przygotowane pod potrzeby lokalnego rynku pracy.

Cel szczegółowy 2.2. zostanie osiągnięty poprzez następujące priorytety:

2.2.1. Stworzenie i realizacja programu edukacyjnego stymulującego postawy przedsiębiorcze.

2.2.2. Stworzenie i realizacja kursów zawodowych, zarówno dla młodzieży jak i osób dorosłych.

2.2.3. Wsparcie szkoleniowo – doradcze dla rolników i usługodawców.



TABELA NR 12.2. PLAN OPERACYJNY DLA CELU GŁÓWNEGO 2

SFERA GOSPODARCZA			
Cel Główny 2: Rozwój gospodarczy gminy w oparciu o przedsiębiorczość mieszkańców i partnerską współpracę z kluczowymi podmiotami gospodarczymi.			
Cel szczegółowy 2.1. Dalsze wspieranie przedsiębiorczości mieszkańców i podmiotów gospodarczych działających na terenie gminy.			
Priorytety	Okres realizacji	Jednostka realizująca	Źródła finansowania
2.1.1. Dalszy rozwój oferty inwestycyjnej strefy TAG LSSE Krzywa - Okmiany	Stale	Urząd Gminy we współpracy z LSSE oraz inwestorami	Budżet Gminy, środki inwestorów oraz środki zewnętrzne
2.1.2. Stworzenie systemu zachęcającego do prowadzenia biznesu na terenie gminy (np. wyznaczanie terenów inwestycyjnych / preferencje podatkowe)	Stale	Urząd Gminy i inwestorzy	Budżet Gminy
2.1.3. Rozwój wielorodzinnego budownictwa mieszkaniowego	2022 - 2028	Urząd Gminy i inwestorzy	Budżet Gminy, środki inwestorów i deweloperów



Cel szczegółowy 2.2. Rozwój kwalifikacji i kompetencji zawodowych mieszkańców.			
Priorytety	Okres realizacji	Jednostka realizująca	Źródła finansowania
2.2.1. Stworzenie i realizacja programu edukacyjnego stymulującego postawy przedsiębiorcze.	2022 - 2028	Urząd Gminy we współpracy z lokalnymi przedsiębiorcami i organizacjami przedsiębiorców	Budżet Gminy, środki zewnętrzne (np. RPO)
2.2.2. Stworzenie i realizacja kursów zawodowych, zarówno dla młodzieży jak i osób dorosłych.	2022 - 2028	Urząd Gminy we współpracy z szkołami, podmiotami edukacyjnymi oraz inwestorami	Budżet Gminy i środki inwestorów oraz środki zewnętrzne (np. RPO), środki prywatne
2.2.3. Wsparcie szkoleniowo - doradcze dla rolników i usługodawców.	Stale	Instytucje edukacyjne, ośrodki doradztwa we współpracy z Urzędem Gminy	Budżet Gminy, środki zewnętrzne (np. PROW, RPO), środki instytucji edukacyjnych i doradczych



SFERA SPOŁECZNA

CEL GŁÓWNY 3:

ZAPEWNIENIE MIESZKAŃCOM SATYSFAKCUJĄCEGO POZIOMU JAKOŚCI ŻYCIA ORAZ UCZESTNICTWA W PROCESIE ROZWOJU GMINY

Dla osiągnięcia celu głównego określono następujące cele szczegółowe:

- Dalszy rozwój infrastruktury społecznej oraz sportowej.
- Dalsza rozbudowa bazy oświatowej i opiekuńczo – wychowawczej.
- Wsparcie realizacji programów aktywizacji społecznej oraz programów profilaktycznych.
- Doskonalenie funkcjonowania transportu publicznego.

Cel szczegółowy 3.1.

Dalszy rozwój infrastruktury społecznej oraz sportowej.

Uzasadnienie wyboru celu szczegółowego nr 3.1.

Obecny poziom rozwoju infrastruktury społecznej (infrastruktura rekreacyjna, infrastruktura kulturalna, etc.) oraz społecznej należy uznać za zadowalający. W perspektywie okresu realizacji strategii należy zaplanować ewentualną jej modernizację oraz uzupełnienie braków. Obecnie większym problemem jest stopień wykorzystania infrastruktury. Pomimo sukcesów na arenie sportowej i aktywności społeczno – kulturalnej, mieszkańcy gminy zwracają uwagę na konieczność zwiększenia liczby trenerów i animatorów, w tym świetlicowych, którzy przy wykorzystaniu istniejącej infrastruktury prowadziliby zajęcia dla mieszkańców.

Cel szczegółowy 3.1. zostanie osiągnięty poprzez następujące priorytety:

3.1.1. Budowa, modernizacja i doposażenie infrastruktury społeczno - kulturalnej i sportowej oraz wspieranie działań w tym zakresie.

3.1.2. Rozwój oferty zajęć sportowych i społeczno – kulturalnych poprzez zatrudnienie i podnoszenie kompetencji trenerów i animatorów oraz wspieranie w tym zakresie organizacji pozarządowych.

Cel szczegółowy 3.2.

Dalsza rozbudowa bazy oświatowej i opiekuńczo – wychowawczej.

Uzasadnienie wyboru celu szczegółowego 3.2.

W gminie Chojnów istnieje konieczność utrzymania dobrego stanu bazy oświatowej oraz, w okresie realizacji strategii, utrzymanie tego stanu po przez niezbędne doposażenie oraz modernizację. Obecnie zaspokojone są potrzeby w związku z opieką przedszkolną oraz żłobkową. Natomiast w przypadku rosnących potrzeb należałoby to bazę na terenie gminy rozbudować. Rosnąca ilość mieszkańców oraz starzenie się społeczeństwa wymusi również



Strategia Rozwoju Gminy Chojnów na lata 2021 – 2028

rozbudowę przeznaczoną dla nich bazy opiekuńczej (choćby utworzenie domu opieki nad osobami starszymi). Rozbudowywana infrastruktura powinna być również dostępna dla osób niepełnosprawnych. Ważnym elementem powiązanim z rozbudową bazy oświatowej, edukacyjnej oraz opiekuńczej jest podnoszenie kompetencji psychospołecznych nauczycieli, wychowawców i opiekunów.

Cel szczegółowy 3.2. zostanie osiągnięty poprzez następujące priorytety:

- 3.2.1. Rozbudowa, modernizacja, dostosowanie bazy oświatowej i edukacyjnej.
- 3.2.2. Rozbudowa, modernizacja, dostosowanie bazy opiekuńczej.
- 3.2.3. Podnoszenie kompetencji psychospołecznych kadry edukacyjnej i opiekuńczej.

Cel szczegółowy 3.3.

Wsparcie realizacji programów aktywizacji społecznej oraz programów profilaktycznych.

Uzasadnienie wyboru celu szczegółowego 3.3.

W odczuciu uczestników warsztatów jednym z głównych problemów jest słaby poziom zaangażowania mieszkańców, szczególnie młodzieży. Aby temu przeciwdziałać, należy rozwijać warunki sprzyjające rozwojowi świadomej i aktywnej wspólnoty lokalnej. Realizowane działania powinny koncentrować się zarówno wokół większego zaangażowania mieszkańców w funkcjonowanie istniejących już struktur, np. sołectwa czy szkoły, ale także wspierać tworzenie formalnych i nieformalnych organizacji społecznych, tj. organizacji pozarządowych, Kół Gospodyń Wiejskich, Grup Odnowy Wsi, Wiosek Tematycznych etc. Wzrost aktywności i większe zaangażowanie mieszkańców w różnorodne inicjatywy da szansę na rozwój gminy oraz zachowanie jej tożsamości i dziedzictwa. Działania te powinny być w dalszym ciągu finansowo wspierane przez instrumenty w postaci budżetu obywatelskiego czy inicjatywy lokalnej. Ważnym elementem w polityce społecznej na poziomie gminy powinna być dalsza realizacja i rozszerzanie programów profilaktycznych, szczególnie dla osób starszych.

Cel szczegółowy 3.3. zostanie osiągnięty poprzez następujące priorytety:

- 3.3.1. Realizacja programu edukacji obywatelskiej, szczególnie dla młodzieży.
- 3.3.2. Realizacja szkoleń i warsztatów podnoszących kwalifikacje i umiejętności organizacji pozarządowych i innych podmiotów ekonomii społecznej.
- 3.3.3. Doskonalenie systemu wsparcia dla innych inicjatyw społecznych (rady sołeckie, Koła Gospodyń Wiejskich, zespoły artystyczne, etc.).
- 3.3.4. Realizacja programów profilaktycznych dla mieszkańców gminy, szczególnie dla seniorów.



Cel szczegółowy 3.4.

Doskonalenie funkcjonowania transportu publicznego

Uzasadnienie wyboru celu szczegółowego 3.4.

Szpecially dla starszych mieszkańców gminy sprawnie funkcjonujący system transportu publicznego jest niezbędnym elementem codziennego życia. Ważne jest aby system ten obejmował swoim zasięgiem co najmniej większość miejscowości na terenie gminy oraz żeby częstotliwość kursów zaspokajała oczekiwania większości mieszkańców. Założenia te powodują, że prawdopodobnie nie wszystkie połączenia będą uzasadnione ekonomicznie.

Cel szczegółowy 3.4. zostanie osiągnięty poprzez następujące priorytety:

3.4.1. Doskonalenie funkcjonowania gminnego transportu publicznego.

3.4.2. Rozbudowa, modernizacja, dostosowanie infrastruktury – przystanki, oświetlenie, etc.



TABELA NR 12.3. PLAN OPERACYJNY DLA CELU GŁÓWNEGO 3

SFERA SPOŁECZNA			
Cel Główny 3.			
Zapewnienie mieszkańcom satysfakcjonującego poziomu jakości życia oraz uczestnictwa w procesie rozwoju gminy			
Cel szczegółowy 3.1. Dalszy rozwój infrastruktury społecznej oraz sportowej.			
Priorytety	Okres realizacji	Jednostka realizująca	Źródła finansowania
3.1.1. Budowa, modernizacja i doposażenie infrastruktury społeczno – kulturalnej i sportowej oraz wspieranie działań w tym zakresie.	2022 – 2028	Urząd Gminy	Budżet Gminy i środki zewnętrzne (np. dedykowane programy rządowe, dedykowane programy ze środków UE, w tym RPO)
3.1.2. Rozwój oferty zajęć sportowych i społeczno – kulturalnych poprzez zatrudnienie i podnoszenie kompetencji trenerów i animatorów oraz wspieranie w tym zakresie organizacji pozarządowych.	2022 – 2028	Urząd Gminy i Rada Gminy we współpracy z organizacjami pozarządowymi	Budżet Gminy i środki zewnętrzne (np. dedykowane programy rządowe, w tym Narodowy Instytut Wolności, dedykowane programy ze środków UE, w tym RPO)
Cel szczegółowy 3.2. Dalsza rozbudowa bazy oświatowej i opiekuńczo – wychowawczej.			
Priorytety	Okres realizacji	Jednostka realizująca	Źródła finansowania



Strategia Rozwoju Gminy Chojnów na lata 2021 – 2028

3.2.1. Rozbudowa, modernizacja, dostosowanie bazy oświatowej i edukacyjnej.	2022 – 2028	Urząd Gminy	Budżet Gminy i środki zewnętrzne (np. dedykowane programy rządowe, dedykowane programy ze środków UE, w tym RPO)
3.2.2. Rozbudowa, modernizacja, dostosowanie bazy opiekuńczej.	2022 – 2028	Urząd Gminy	Budżet Gminy i środki zewnętrzne (np. dedykowane programy rządowe, dedykowane programy ze środków UE, w tym RPO)
3.2.3. Podnoszenie kompetencji psychospołecznych kadry edukacyjnej i opiekuńczej.	2022 – 2028	Urząd Gminy i Rada Gminy we współpracy z organizacjami pozarządowymi	Budżet Gminy i środki zewnętrzne (np. dedykowane programy rządowe, w tym Narodowy Instytut Wolności, dedykowane programy ze środków UE, w tym RPO)

Cel szczegółowy 3.3. Wsparcie realizacji programów aktywizacji społecznej oraz programów profilaktycznych.

Priorytety	Okres realizacji	Jednostka realizująca	Źródła finansowania
3.3.1. Realizacja programu edukacji obywatelskiej, szczególnie dla młodzieży.	2022 – 2028	Urząd Gminy i Rada Gminy we współpracy z organizacjami pozarządowymi	Budżet Gminy i środki zewnętrzne (np. dedykowane programy rządowe, w tym Narodowy Instytut Wolności, dedykowane programy ze środków UE, w tym RPO)
3.3.2. Realizacja szkoleń i warsztatów podnoszących kwalifikacje i umiejętności organizacji pozarządowych	2022 – 2028	Urząd Gminy i Rada Gminy we współpracy	Budżet Gminy i środki zewnętrzne (np. dedykowane programy rządowe, w tym Narodowy Instytut



Strategia Rozwoju Gminy Chojnów na lata 2021 – 2028

i innych podmiotów ekonomii społecznej.		z organizacjami pozarządowymi	Wolności, dedykowane programy ze środków UE, w tym RPO)
3.3.3. Doskonalenie systemu wsparcia dla innych inicjatyw społecznych (rady sołeckie, Koła Gospodyń Wiejskich, zespoły artystyczne, etc.).	2022 – 2028	Urząd Gminy i Rada Gminy we współpracy z organizacjami pozarządowymi	Budżet Gminy i środki zewnętrzne (np. dedykowane programy rządowe, w tym Narodowy Instytut Wolności, dedykowane programy ze środków UE, w tym RPO)
3.3.4. Realizacja programów profilaktycznych dla mieszkańców gminy, szczególnie dla seniorów.	2022 – 2028	Urząd Gminy i Rada Gminy we współpracy z organizacjami pozarządowymi i ośrodkiem zdrowia	Budżet Gminy i środki zewnętrzne (np. dedykowane programy rządowe, w tym Narodowy Instytut Wolności, dedykowane programy ze środków UE, w tym RPO)

Cel szczegółowy 3.4. Doskonalenie funkcjonowania transportu publicznego

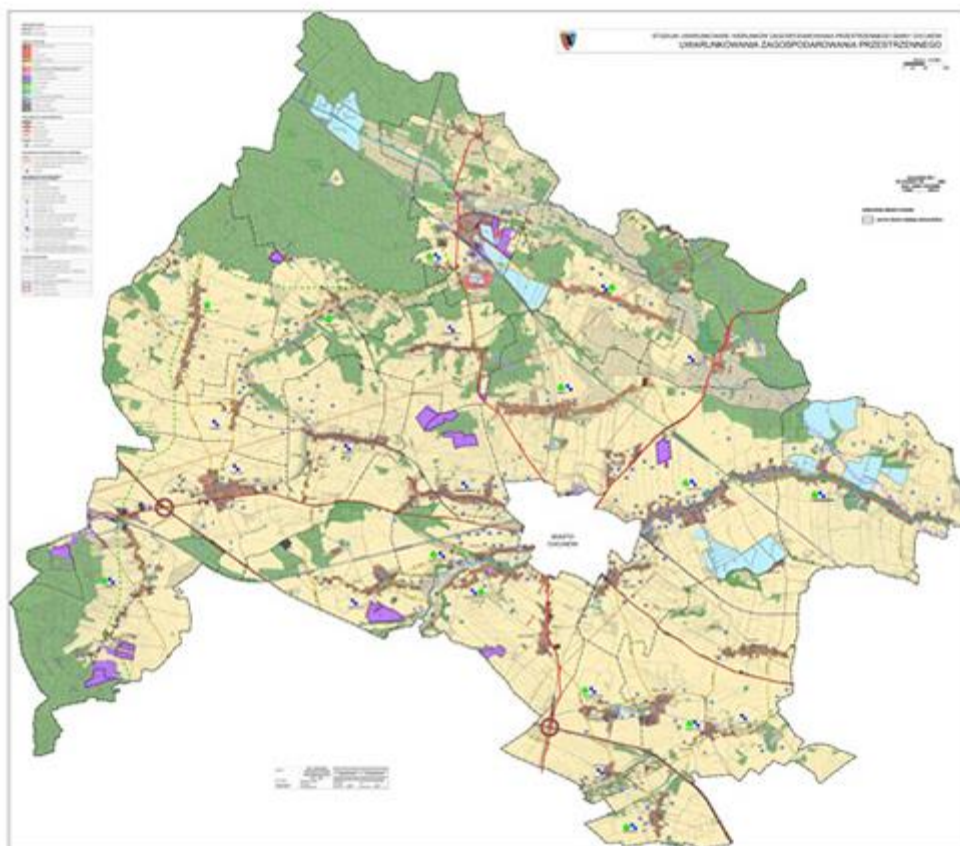
Priorytety	Okres realizacji	Jednostka realizująca	Źródła finansowania
3.5.1. Doskonalenie gminnego transportu publicznego	2022 – 2028	Urząd Gminy we współpracy z przewoźnikami	Budżet Gminy, środki przewoźników
3.5.2. Rozbudowa, modernizacja, dostosowanie infrastruktury – przystanki, oświetlenia	2022 – 2028	Urząd Gminy we współpracy z przewoźnikami	Budżet Gminy, środki przewoźników

14. Model struktury funkcjonalno - przestrzennej

Model docelowej struktury funkcjonalno - przestrzennej gminy Chojnów jest zobrazowaniem spodziewanych i zaplanowanych w strategii rozwoju: wizji procesów i celów rozwoju oraz ich wpływu na kształtowanie się struktur przestrzennych. Z jednej strony ze względu na położenie, historycznie ugruntowane użytkowanie przestrzeni (w tym sieć osadniczą) powiązania komunikacyjne, obszary cenne przyrodniczo, istniejące dokumenty planistyczne i inne uwarunkowania, a z drugiej strony w wyniku zdiagnozowanych w strategii problemów, potrzeb i potencjałów rozwojowych, wyodrębniono trzy zasadnicze strefy przestrzenne gminy (zgodnie z zapisami „Studium uwarunkowań i kierunków zagospodarowania przestrzennego gminy Chojnów”):

- północną przyrodniczo-krajobrazową,
- centralną rolniczą, uzupełnioną funkcjami mieszkaniowymi i aktywizacji gospodarczej na styku gminy Chojnów z miastem Chojnów,
- południową usługowo - przemysłową.

Obszary funkcjonalne gminy Chojnów obrazuje poniższa mapa.





Strategia Rozwoju Gminy Chojnów na lata 2021 – 2028

W ramach Studium określa się następujące przeznaczenie terenów, tzw. obszarów funkcyjnych, w ramach których dopuszcza się realizację następujących funkcji:

1) **[ZW]** – zainwestowania wiejskiego o przeważającej funkcji: zabudowa zagrodowa, zabudowa mieszkaniowa jednorodzinna, zabudowa letniskowa (rekreacji indywidualnej) i mieszkaniowo – usługowa, usługi agroturystyczne oraz dopuszcza się:

a) przeznaczenie łącznie maksymalnie 30% powierzchni danego obszaru funkcyjnego jako terenów usług sportu i rekreacji, usług (z wyłączeniem przedsięwzięć mogących zawsze znacząco oddziaływać na środowisko), w tym także usług obsługi komunikacji samochodowej, cmentarze, obiekty kultu religijnego i ich zaplecza (administracja związana z działalnością kościoła, funkcje mieszkalne, działalność charytatywna i edukacyjna),

b) dodatkowo dla miejscowości: Rokitki, Goliszów, Konradówka i Michów przeznaczenie maksymalnie 5% powierzchni danego obszaru funkcyjnego jako terenów zabudowy wielorodzinnej o niskiej intensywności;

Przy wyznaczaniu w planach miejscowych terenów pod zabudowę należy uwzględnić ograniczenia wynikające z położenia części obszarów funkcyjnych **[ZW]** w Obszarze Chronionego Krajobrazu „Dolina Czarnej Wody, a w szczególności zakaz:

- likwidowania zadrzewień śródpolnych, przydrożnych i nadwodnych,
- lokalizowania obiektów budowlanych w pasie szerokości 100 m od linii brzegów rzek i innych zbiorników wodnych,

2) **[ZW1]** – zainwestowania wiejskiego o przeważającej funkcji: zabudowa mieszkaniowa jednorodzinna, zabudowa letniskowa (rekreacji indywidualnej), zabudowa mieszkaniowo – usługowa, usługi turystyki oraz dopuszcza się: przeznaczenie łącznie maksymalnie 30% powierzchni danego obszaru funkcyjnego jako terenów usług sportu i rekreacji, usług (z wyłączeniem przedsięwzięć mogących zawsze znacząco oddziaływać na środowisko),

3) **[U]** – usług z wyłączeniem przedsięwzięć mogących zawsze znacząco oddziaływać na środowisko;

4) **[UT]** – usług turystyki o przeważającej funkcji: turystyka, wypoczynek, rekreacja, zabudowa letniskowa (rekreacji indywidualnej), sport, rehabilitacja oraz dopuszcza się przeznaczenie łącznie maksymalnie 20% powierzchni danego obszaru funkcyjnego jako terenów usług handlu detalicznego, gastronomi oraz zabudowy mieszkaniowej jednorodzinnej;

Przy wyznaczaniu w planach miejscowych terenów pod zabudowę należy uwzględnić ograniczenia wynikające z położenia części obszarów funkcyjnych **[UT]** w Obszarze Chronionego Krajobrazu „Dolina Czarnej Wody, a w szczególności zakaz:

- likwidowania zadrzewień śródpolnych, przydrożnych i nadwodnych,



Strategia Rozwoju Gminy Chojnów na lata 2021 – 2028

- lokalizowania obiektów budowlanych w pasie szerokości 100 m od linii brzegów rzek i innych zbiorników wodnych,

5) **[US]** **[Usn]** – usług sportu i rekreacji o przeważającej funkcji: sportu i rekreacji, usług publicznych podstawowych oraz dopuszcza się przeznaczenie łącznie maksymalnie 20% powierzchni danego obszaru funkcyjnego jako terenów usług handlu detalicznego oraz gastronomi. Na terenach Usn ustala się zakaz lokalizacji zabudowy kubaturowej;

6) **[R]** – rolnicze (grunty rolne w rozumieniu przepisów odrębnych), przy czym dopuszcza się możliwość:

a) rozwoju urbanistycznego wsi (przeznaczenia terenów pod funkcje inne niż rolnicze) w strefie do 50m od istniejącej i projektowanej w studium zabudowy na zasadzie ciągłości danego obszaru funkcyjnego,

b) alternatywnego przeznaczenia gruntów rolnych pod zalesienie, z wyłączeniem możliwości zalesiania łąk znajdujących się w granicach Obszaru Chronionego Krajobrazu „Dolina Czarnej Wody”,

c) lokalizacji napowietrznych i podziemnych sieci oraz urządzeń i obiektów infrastruktury technicznej, a także dróg i bocznic kolejowych, zgodnie z przepisami szczególnymi,

d) prowadzenia eksploatacji złóż kopalin pospolitych (poza obszarami oznaczonymi symbolem PG);

7) **[RU]** – obsługi produkcji w gospodarstwach rolnych, hodowlanych ogrodniczych oraz gospodarstwach leśnych i rybackich;

8) **[AG]** – aktywności gospodarczej o przeważającej funkcji: obiekty produkcyjne, składy, magazyny, usługi, obsługa komunikacji samochodowej oraz dopuszcza się:

a) przeznaczenie łącznie maksymalnie 30% powierzchni danego obszaru funkcyjnego jako terenów usług publicznych podstawowych, zieleni publicznej oraz sportu i rekreacji;

b) dodatkowo dla miejscowości: Goliszów, Biała, Krzywa, Okmiany, Budziwojów, Piotrowice i Michów lokalizację towarzyszących funkcji mieszkaniowych o łącznej powierzchni zabudowy nie większej niż 5% powierzchni danego obszaru funkcyjnego;

9) **[AGE]** – aktywności gospodarczej ilub elektrowni fotowoltaicznej (o mocy przekraczającej 100kW) o przeważającej funkcji: obiekty produkcyjne, składy, magazyny, usługi, obsługa komunikacji samochodowej oraz dopuszcza się przeznaczenie łącznie maksymalnie 30% powierzchni danego obszaru funkcyjnego jako terenów usług publicznych podstawowych, zieleni publicznej oraz sportu i rekreacji;



Strategia Rozwoju Gminy Chojnów na lata 2021 – 2028

- 10) [AGO] – aktywności gospodarczej związanej z gospodarowaniem odpadami, i/lub elektrowni fotowoltaicznej (o mocy przekraczającej 100kW) o przeważającej funkcji: obiekty produkcyjne, składy, magazyny, usługi;
- 11) [PG] – eksploatacji złóż naturalnych;
- 12) [ZL] – lasów i zadrzewień;
- 13) [ZP] – zieleni parkowej; na terenach parków zabytkowych wpisanych do rejestru zabytków dopuszcza się lokalizacje urządzeń sportowo – rekreacyjnych jedynie z użyciem nawierzchni naturalnej/mineralnej;
- 14) [ZC] – cmentarzy;
- 15) [WS] – wód powierzchniowych śródlądowych, przy czym dopuszcza się wykorzystanie ich do celów hodowli, rekreacji i turystyki, w tym także agroturystyki;
- 16) [KS] – komunikacji samochodowej;
- 17) [TK] – komunikacji kolejowej; w ramach obszarów TK dopuszcza się wyznaczanie w planach miejscowych funkcji komunikacji (rowerowej, pieszej, samochodowej), aktywności gospodarczej (AG), usług (U, US i UT), zieleni (ZP), a także utrzymanie istniejących funkcji mieszkalnych;
- 18) [IT] – infrastruktury technicznej, w tym oczyszczalnie ścieków, stacje uzdatniania wody, gospodarka odpadami, elektroenergetyka z wyłączeniem produkcji energii, zaopatrzenie w gaz.

Założeniem jest rozwój gminy przede wszystkim w oparciu o obszary aktywności gospodarczej w rejonie węzłów autostradach jako rozwoju usług i przemysłu oraz w oparciu walory przyrodniczo – krajobrazowe północnej części gminy jako rozwoju usług turystyki i rekreacji. Ważnym elementem jest także eksploatacja złóż kruszyw naturalnych i powiązania funkcjonalne z miastem Chojnów.

W przypadku planowania modelu struktury funkcjonalno – przestrzennej i realizacji celów strategii należy również pamiętać o postulatach i ustaleniach obowiązujących dla gmin, a zawartych w „Planie zagospodarowania przestrzennego Województwa Dolnośląskiego”. Najaktualniejszy plan przyjęty został Uchwałą nr XIX/482/20 Sejmiku Województwa Dolnośląskiego z dnia 16 czerwca 2020 r. Gmina Chojnów ujęta jest w następujących postulatach i ustaleniach:

- Postulaty kierowane do rządu RP:



Strategia Rozwoju Gminy Chojnów na lata 2021 – 2028

- Przystosowanie czynnych linii kolejowych do potrzeb kolei aglomeracyjnych w Legnicko-Głogowskim Obszarze Funkcjonalnym (LGOF), w tym sieci stacji i przystanków kolejowych, również linia kolejowa nr 275 na odcinku Wrocław Muchobór – Legnica – Chojnów;
- Odbudowa i modernizacja nieczynnych linii kolejowych istotnych dla ruchu pasażerskiego w Legnicko-Głogowskim Obszarze Funkcjonalnym, w tym: Przemków Odlewnia – Rokitki – Chocianów;
- przebudowa DK94 odc. Krzywa – Chojnów, odc. Chojnów – Legnica;
- rewitalizacja linii kolejowej nr 316 na odcinku Chojnów – Rokitki;
- Modernizacja wałów przeciwpowodziowych wzdłuż rzek, w tym: wzdłuż Szprotawy;

Postulaty i ustalenia kierowane do gmin:

- Wyłączenie obszarów chronionego krajobrazu z lokalizowania elektrowni wiatrowych o mocy większej niż moc mikroinstalacji w rozumieniu przepisów Ustawy z dnia 20 lutego 2015 r. o odnawialnych źródłach energii;
- Wspieranie rozwoju sieci teleinformatycznych na obszarach problemowych, w których nie występuje infrastruktura telekomunikacyjna umożliwiająca świadczenie usług dostępu do Internetu o wymaganej przepustowości;
- rozbudowa autostrady A4 odc. Wrocław – Krzyżowa;
- budowa kolei dużych prędkości (KDP) tzn. „Y” relacji Warszawa – Łódź – Poznań/Wrocław oraz jego wydłużenie w kierunku Pragi.



15. System zarządzania realizacją Strategii

System zarządzania realizacją strategii jest bardzo ważnym i często niedocenianym elementem budowy gminnej strategii rozwoju. Decyduje on bowiem, czy w miarę upływu czasu dynamika procesu realizacji strategii będzie rosnąć, czy słabnąć. Brak funkcjonowania tego systemu powoduje, że strategia staje się bardzo szybko dokumentem „martwym”.

Zarządzanie realizacją strategii to przede wszystkim:

- tworzenie i doskonalenie instrumentów realizacji,
- aktywne angażowanie partnerów do realizacji zadań zaplanowanych w strategii,
- monitorowanie, czyli obserwacja realizacji celów i zadań strategii oraz zmian w warunkach realizacji,
- ewaluacja, czyli ocena przebiegu procesu wdrażania strategii,
- aktualizacja strategii.

Instrumenty realizacji strategii

Przy realizacji strategii wykorzystywane są przede wszystkim następujące instrumenty:

- prawno-administracyjne,
- ekonomiczne i rynkowe,
- finansowe,
- partycypacyjne,
- z zakresu organizacji, zarządzania i marketingu,
- informacyjno-edukacyjne.

Instrumenty z zakresu organizacji, zarządzania i marketingu stanowią bardzo obszerną i ciągle rozbudowywaną grupę narzędzi realizacyjnych. W realizacji strategii będą uwzględnione:

- ścisłe powiązanie ze strategią procesu budowy i realizacji budżetu, a zwłaszcza budowy budżetu zadaniowego, Wieloletniego Planu Inwestycyjnego, funduszu sołectkiego i planów branżowych w tym rozwoju miejscowości i sołectw;
- zarządzanie jakością jako element zarządzania sferą usług publicznych w gminie,
- systemowe podejście do budowy marketingu gminy (w tym promocji).
- Przeprowadzane będą badania opinii społecznej (ankiety, sondaże) dla lepszej oceny realizacji wybranych zadań. Wśród mieszkańców upowszechniane będą informacje o postępach i efektach zrównoważonego rozwoju wszystkimi dostępnymi kanałami komunikacji społecznej (audycje telewizyjne, artykuły w prasie, spotkania radnych z wyborcami itp.) przy użyciu narzędzi partycypacji społecznej.



Strategia Rozwoju Gminy Chojnów na lata 2021 – 2028

Podmioty zarządzające realizacją strategii

Do podmiotów zarządzających realizacją strategii należą: w pierwszej kolejności Wójt Gminy Chojnów oraz Rada Gminy, Dyrektorzy, Kierownicy jednostek organizacyjnych Gminy, pracownicy Urzędu Gminy w Chojnowie oraz koordynatorzy zadań.

GMINNE FORUM ROZWOJU – pełniące funkcję społecznego partnera w realizacji strategii.

W skład Forum, liczącego od 15 do 25 osób powinni wchodzić: przedstawiciele Urzędu Gminy i jej jednostek, przedstawiciele sołectw, lokalni liderzy, reprezentanci przedsiębiorców, organizacji pozarządowych oraz przedstawiciele innych sektorów życia społeczno-gospodarczego.

Forum zwoływane jest przez Lidera Forum w porozumieniu z Wójtem, co najmniej 1 raz w roku. Podczas zebrań Forum:

- przedstawiane jest sprawozdanie z realizacji strategii w danym roku,
- zgłaszane są działania do uwzględnienia w aktualizacji strategii.

WÓJT I RADA GMINY – pełnią bieżący nadzór nad realizacją strategii, czuwają, aby podczas tworzenia budżetu gminy uwzględniane były priorytety strategii, prowadzą akcję informacyjną i promocyjną, uchwalają zmiany w strategii.

KOORDYNATOR WDRAŻANIA STRATEGII - funkcja koordynacji realizacji strategii przypisana jest Wójtowi, który m.in.:

- zapewnia, aby każdy z koordynatorów zadań posiadał aktualną wersję strategii oraz roczny plan realizacji strategii;
- gromadzi dokumentację związaną ze strategią, zbiera informacje określające postępy w realizacji strategii;
- opracuje w 2022 roku założenia Wskaźnikowego Systemu Monitorowania Strategii – (WSMS);
- prowadzi monitoring realizacji strategii z wykorzystaniem WSMS;
- współorganizuje spotkania Forum.

KIEROWNICY REFERATÓW I KOORDYNATORZY poszczególnych zadań strategicznych – realizują przyjęte zadania zgodnie z priorytetami strategii, informują Gminnego Forum Rozwoju o stanie wdrażania strategii.



Strategia Rozwoju Gminy Chojnów na lata 2021 – 2028

Monitoring i zasady aktualizacji strategii

Strategia jest nie tylko dokumentem, ale przede wszystkim ciągłym procesem związanym z rozwojem gminy. Określa on cele i programy działań na wiele lat oraz wymaga ciągłej pracy nad podnoszeniem jego jakości. Przygotowanie projektu dokumentu i jego przyjęcie przez Radę Gminy kończy tylko pewien etap planowania.

Ze względu na swój długookresowy charakter planowanie strategiczne jest procesem ciągłym wymagającym stałego śledzenia zmian prawnych, gospodarczych, politycznych, społecznych itp. i ich uwzględniania w dokumencie oraz przesuwania horyzontu planowania na kolejne lata. Strategia rozwoju będzie, co roku poddawany przeglądowi oraz aktualizacji. Dokonuje tego Wójt w konsultacji z Gminnym Forum Rozwoju, a zatwierdza Rada Gminy.

Po wprowadzeniu zmian w strategii Wójt jako Główny Koordynator Wdrażania Strategii zobowiązany jest dostarczyć wszystkim zainteresowanym stronom (zwłaszcza koordynatorom poszczególnych zadań) informację o dokonanej aktualizacji strategii. Nadzór nad wdrażaniem strategii będzie sprawować Rada Gminy. Za koordynację wszystkich działań na rzecz realizacji strategii odpowiada Wójt. Odpowiednim stanowiskom w Urzędzie Gminy i gminnych jednostkach przypisana będzie bezpośrednia odpowiedzialność za podejmowanie działań, wynikających z planów realizacyjnych strategii.

Co najmniej raz w roku odbędzie się spotkanie powołanego w Urzędzie Zespołu Wdrażającego Strategię (jako zespołu przygotowujący materiały dla Gminnego Forum Rozwoju). Na spotkaniu zostaną przeanalizowane postępy w realizacji strategii, omówione zostaną konieczne zmiany i uzupełnienia. Na przełomie każdego kolejnego roku ukaże się informacja gminy poświęcona omówieniu zaawansowania realizacji strategii.

Gminne Forum Rozwoju przynajmniej raz w roku podejmie dyskusję nad postępami w realizacji strategii.

Wyżej wymienione elementy będą stanowiły monitoring i ewaluację na rzecz społecznego udziału w ocenie wdrażania strategii. W ramach prac Gminnego Forum Rozwoju opracowane powinny być szczegółowe wytyczne dotyczące monitoringu, ewaluacji i aktualizacji strategii.

Wskaźnikowy system monitorowania strategii

Niniejsza tabela stanowi propozycję strategicznych wskaźników w ramach Wskaźnikowego Systemu Monitorowania Strategii (WSMS). Rekomenduje się opracowanie na poziomie Gminnego Forum Rozwoju szczegółowych wytycznych do stworzenia wskaźników dla zadań ujętych w planach operacyjnych uwzględniających priorytety dla konkretnych sfer rozwoju.



Strategia Rozwoju Gminy Chojnów na lata 2021 – 2028

System ten powinien być dostosowany do stworzonych przez Forum rocznych planów wdrażania.

Cel główny 1.			
Poprawa stanu infrastruktury technicznej oraz rozwój oferty turystycznej gminy.			
Cele szczegółowe	Wskaźnik	Źródło informacji	Planowany efekt
Rozbudowa i poprawa stanu kanalizacji sanitarnej na terenie gminy	Procent mieszkańców gminy korzystających z kanalizacji	Urząd Gminy (UG),	Zwiększenie liczby osób korzystających z kanalizacji
Dalszy rozwój infrastruktury komunalnej i technicznej	Liczba wyremontowanych dróg	UG,	Zwiększenie średniej liczby km remontowanych rocznie grup
	Liczba budynków publicznych i prywatnych korzystających z bardziej ekologicznych źródeł ciepła	UG,	Wzrost liczby budynków z wymienionymi źródłami ciepła
Rozwój oferty turystycznej w oparciu o zasoby gminy	Liczba turystów korzystających z ofert turystycznych realizowanych na terenie gminy	UG, usługodawcy turystyczni	Zwiększenie liczby turystów korzystających z oferty (mierzone przez sezonowe badania ruchu turystycznego)
Cel główny 2.			
Rozwój gospodarczy gminy w oparciu o przedsiębiorczość mieszkańców i partnerską współpracę z kluczowymi podmiotami gospodarczymi.			
Dalsze wspieranie przedsiębiorczości mieszkańców i podmiotów gospodarczych działających na terenie gminy	Liczba podmiotów korzystających z oferty TAG LSSE Krzywa - Okmiany	UMiG, LSSE	Wzrost liczby podmiotów korzystających z oferty TAG LSSE Krzywa - Okmiany
Rozwój kwalifikacji i kompetencji	Liczba mieszkańców gminy posiadających kwalifikacje zawodowe	UMiG we współpracy z podmiotami	Zwiększenie liczby mieszkańców posiadających



Strategia Rozwoju Gminy Chojnów na lata 2021 – 2028

zawodowych mieszkańców		prowadzącymi kształcenie zawodowe	kwalifikacje zawodowe
Cel główny 3. Zapewnienie mieszkańcom satysfakcjonującego poziomu jakości życia oraz uczestnictwa w procesie rozwoju gminy.			
Dalszy rozwój infrastruktury społecznej oraz sportowej	Ilość wybudowanych lub zmodernizowanych obiektów infrastruktury sportowej i społecznej	UG,	Zwiększenie ilości infrastruktury sportowej i społecznej
Dalsza rozbudowa bazy oświatowej i opiekuńczo – wychowawczej	Ilość wybudowanych lub zmodernizowanych obiektów infrastruktury oświatowej i opiekuńczo - wychowawczej	UG,	Zwiększenie ilości infrastruktury oświatowej i opiekuńczo - wychowawczej
Wsparcie realizacji programów aktywizacji społecznej oraz programów profilaktycznych	Ilość realizowanych programów aktywizacji społecznej i programów profilaktycznych	UG,	Zwiększenie ilości realizowanych programów aktywizacji społecznej i programów profilaktycznych
Doskonalenie funkcjonowania transportu publicznego	Częstotliwość kursów realizowanych w ramach transportu publicznego	UG,	Zwiększenie liczby kursów realizowanych w ramach transportu publicznego

Ewaluacja i zasady aktualizacji strategii

Zgodnie z zapisami art. 10f. 5. Ustawy o samorządzie gminnym – strategia podlega aktualizacji, jeżeli wymaga tego sytuacja społeczna, gospodarcza lub przestrzenna gminy, albo gdy jest to konieczne dla zachowania jej spójności ze strategią rozwoju województwa. Ewaluację powinien przeprowadzić podmiot zewnętrzny niezależny od podmiotu wdrażającego strategię. Przy planowaniu badań ewaluacyjnych należy wziąć pod uwagę trzy jej rodzaje:

1. Ewaluacja mid – term

Ta ewaluacja przeprowadzona powinna być w połowie okresu wdrażania strategii tj. w 2025 roku. Celem jest wstępna ocena wyników realizacji, stopień osiągnięcia założonych wskaźników, wykorzystanie środków finansowych czy adekwatność celów i działań do zmian,



Strategia Rozwoju Gminy Chojnów na lata 2021 – 2028

które zaszły od początku realizacji strategii. Decyzję o przeprowadzeniu ewaluacji mid – term podejmuje Wójt.

2. Ewaluacja ex – post

Najszerzy rodzaj z omawianych badań ewaluacyjnych. Realizowana powinna być po zakończonym okresie realizacji strategii. Jednym z głównych celów jest określenie trwałości zrealizowanych działań oraz stopień ich oddziaływania, a także stopień osiągnięcia założonych celów. Ważna jest również analiza czynników, które pozytywnie lub negatywnie wpłynęły na stopień realizacji strategii. Przeprowadzenie ewaluacji ex – post i jej kompleksowy charakter powinny stanowić punkt wyjścia do planowania celów i działań na kolejne lata. Decyzję o przeprowadzeniu ewaluacji ex - post podejmuje Wójt.

3. Ewaluacja on – going

Ewaluacja typu on – going może zostać przeprowadzona w każdym momencie wdrażania strategii. Ważne jest, aby decyzja o jej przeprowadzeniu oparta była o przesłanki wskazane w art. 10f. 5. Ustawy o samorządzie gminnym – strategia podlega aktualizacji, jeżeli wymaga tego sytuacja społeczna, gospodarcza lub przestrzenna gminy, albo gdy jest to konieczne dla zachowania jej spójności ze strategią rozwoju województwa. Decyzję o przeprowadzeniu ewaluacji on - going podejmuje Wójt.



16. Powiązanie ze strategiami wyższego rzędu

Powiązanie ze Strategią Rozwoju Województwa Dolnośląskiego do 2030 r.

Strategia Rozwoju Województwa Dolnośląskiego do 2030 r. została uchwalona w 2018 r. i jest zaktualizowaną i gruntownie przebudowaną wersją strategii z 2013 r.

Nowa Strategia Rozwoju Dolnego Śląska odpowiada na podstawowe wyzwania polityki spójności Unii Europejskiej, tj. z jednej strony wskazuje na konieczność wzmocnienia już istniejących przewag konkurencyjnych opartych o nowoczesny przemysł i potencjał badawczo-rozwojowy ośrodków naukowych w obszarze Aglomeracji Wrocławskiej, z drugiej zaś koncentruje się na wyrównywaniu szans rozwojowych pozostałych terytoriów w oparciu o obszary funkcjonalne największych miast – Jeleniej Góry, Legnicy i Wałbrzycha. Poważnym wyzwaniem jest zatrzymanie postępującej depopulacji południowych obszarów naszego regionu. W związku z tym należy zrobić wszystko, aby powstała infrastruktura, która ułatwi dostępność komunikacyjną zarówno dla inwestorów, którzy będą chcieli stworzyć tam nowe miejsca pracy, jak i dla turystów, którzy zechcą skorzystać z atrakcji Sudetów.

Skuteczność osiągnięcia ambitnych celów strategii zależeć będzie od zdolności współpracy jednostek samorządu terytorialnego i administracji rządowej z biznesem przy realizacji przedsięwzięć strategicznych. Należy pamiętać, że w związku z przekroczeniem progu unijnej średniej 75% PKB na mieszkańca, Dolny Śląsk znalazł się w grupie regionów lepiej rozwiniętych, co determinuje przeznaczenie dużej części środków przyszłego Regionalnego Programu Operacyjnego na projekty B+R i innowacje. Będzie także wymagany wyższy poziom własnego wkładu finansowego w projektach. Liczymy bardzo na zaangażowanie przedstawicieli nauki i środowisk biznesowych w rozwiązywaniu problemów, które występują na obszarach słabiej rozwiniętych.

Przyjęto następującą wizję rozwoju:

DOLNY ŚLĄSK 2030

- regionem równomiernego rozwoju – regionem bez istotnych społecznych i gospodarczych dysproporcji, regionem wewnątrznie spójnym, regionem wyrównanych rozwojowych szans,
- regionem przyjaznym dla mieszkańców, przedsiębiorców, inwestorów, turystów i kuracjuszy, atrakcyjnym miejscem do życia, pracy, nauki i rekreacji,
- regionem nowoczesnym z kreatywną i innowacyjną regionalną społecznością oraz rozwiniętą sferą naukową i badawczo-rozwojową,
- regionem konkurencyjnym w scenerii krajowej i europejskiej z Wrocławiem jako silną metropolią oraz ośrodkami regionalnymi o znaczących przewagach konkurencyjnych.



**Misja Dolnego Śląska 2030:
"Otwarci na siebie – otwarci na świat".**

Ta otwartość postrzegana jest poprzez:

- wyrównywanie szans rozwojowych,
- wzrost aktywności mieszkańców regionu,
- wieloaspektową (społeczna, gospodarcza, przestrzenna) integrację,
- partycypacyjne zarządzanie regionem.

W świetle prospektywnej diagnozy, strategicznej analizy regionu dolnośląskiego oraz przedstawionej wizji jego stanu w 2030 roku rysuje się wiązka celów strategicznych współrealizujących cel nadrzędny strategii rozwoju Dolnego Śląska, który określono jako:

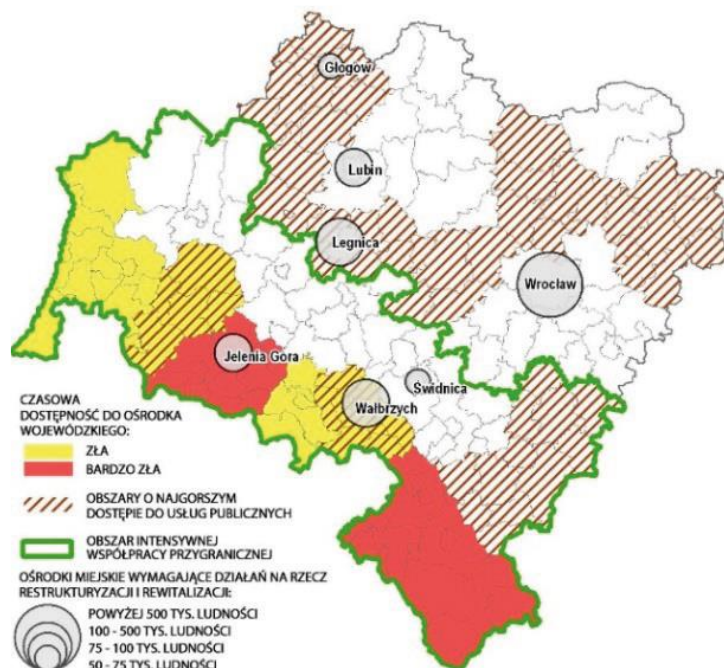
"Harmonijny rozwój regionu i wysoka jakość życia dolnośląskiej społeczności".

Cele strategiczne są natomiast reakcją na zidentyfikowane problemy i przyszłościowe wewnętrzne i zewnętrzne uwarunkowania rozwojowe. Jako cele strategiczne wyznaczono:

- **Efektywne wykorzystanie gospodarczego potencjału regionu.**
- **Poprawa jakości i dostępności usług publicznych.**
- **Wzmocnienie regionalnego kapitału ludzkiego i społecznego.**
- **Odpowiedzialne wykorzystanie zasobów i ochrona walorów środowiska naturalnego i dziedzictwa kulturowego.**
- **Wzmocnienie przestrzennej spójności regionu.**

Konkretyzacją tychże celów są cele operacyjne (priorytety) oraz przyporządkowane im przedsięwzięcia strategiczne - grupy zadań strategicznych. Badaniu poddano ich zgodność z celami szczegółowymi niniejszej Strategii. Powiązania będące jego wynikiem zawarto w poniżej tabeli. Jak widać, mamy tu do czynienia z bardzo wysokim stopniem zgodności.

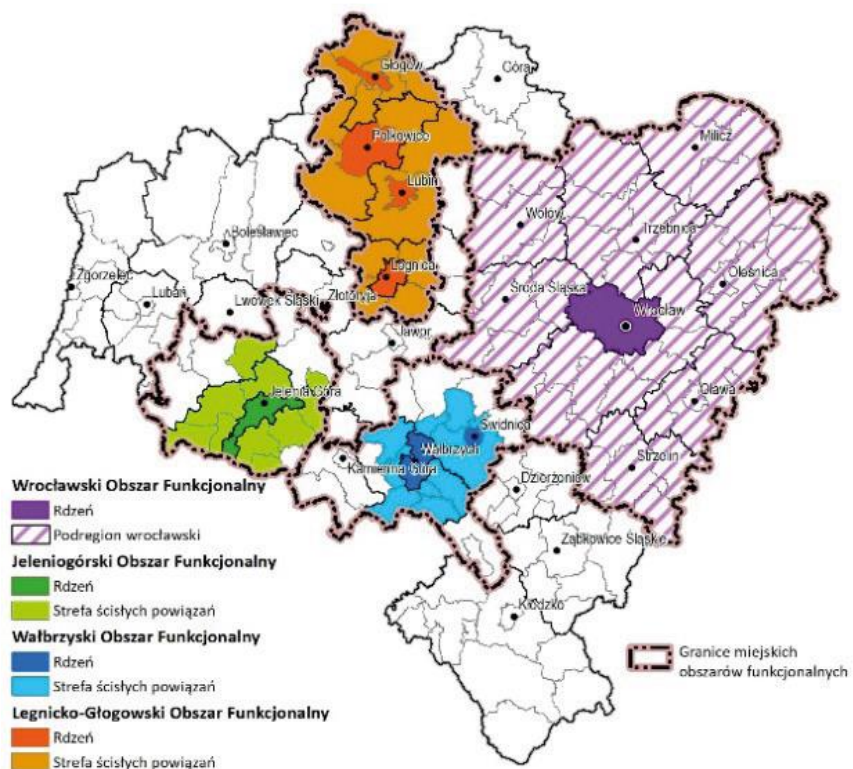
W Strategii Rozwoju Województwa Dolnośląskiego wskazano również obszary, które dla pełnego wykorzystania ich potencjałów rozwojowych wymagają zewnętrznej interwencji. Obszary te nazwano Obszarami Strategicznej Interwencji (OSI). Wyznaczone zostały na podstawie zidentyfikowanych obszarów problemowych, po to, aby właśnie tam mogła być kierowana adekwatna interwencja publiczna. Mapa OSI dla Dolnego Śląska wygląda następująco:



Źródło: opracowanie własne IRT na podstawie KSRR 2010-2020.

W Strategii Rozwoju Województwa Dolnośląskiego wskazano również **obszary funkcjonalne**, które zostały ustalone w projekcie planu zagospodarowania przestrzennego województwa dolnośląskiego. Jako obszary funkcjonalne o znaczeniu ponadregionalnym oraz regionalnym, ze względu na istotne znaczenie dla polityki przestrzennej województwa, ustalone zostały w planie zagospodarowania przestrzennego województwa dolnośląskiego: miejski obszar funkcjonalny ośrodka wojewódzkiego, miejskie obszary funkcjonalne ośrodków regionalnych, obszar przygraniczny, obszar górski, obszar cenny przyrodniczo. Gmina Chojnów należy do miejskiego **Legnicko – Głogowskiego obszaru funkcjonalnego**:

Strategia Rozwoju Gminy Chojnów na lata 2021 – 2028



Źródło: Projekt Planu zagospodarowania przestrzennego województwa dolnośląskiego (listopad 2017).



Tabela: Powiązania Strategii Rozwoju Gminy Chojnów ze Strategią Rozwoju Województwa Dolnośląskiego

Cele szczegółowe Strategii Rozwoju Gminy Chojnów na lata 2021 – 2028	...powiązane są z...	... celami operacyjnymi Strategii Rozwoju Województwa Dolnośląskiego do 2030 roku
Sfera środowiskowa		
Cel szczegółowy 1.1. Rozbudowa i poprawa stanu kanalizacji sanitarnej na terenie gminy.	➔	Cel operacyjny 4.1 Poprawa stanu środowiska Cel operacyjny 4.2 Racjonalne wykorzystanie walorów i zasobów środowiska
Cel szczegółowy 1.2. Dalszy rozwój infrastruktury komunalnej i technicznej.	➔	Cel operacyjny 1.1 Wspieranie endogenicznych potencjałów gospodarczych subregionów Cel operacyjny 4.1 Poprawa stanu środowiska Cel operacyjny 4.2 Racjonalne wykorzystanie walorów i zasobów środowiska Cel operacyjny 4.4 Wspieranie produkcji energii ze źródeł odnawialnych oraz wspieranie bezpieczeństwa energetycznego
Cel szczegółowy 1.3. Rozwój oferty turystycznej w oparciu o zasoby gminy.	➔	Cel operacyjny 1.1 Wspieranie endogenicznych potencjałów gospodarczych subregionów Cel operacyjny 3.6 Kształtowanie postaw prozdrowotnych, prosportowych i proekologicznych Cel operacyjny 4.1 Poprawa stanu środowiska Cel operacyjny 4.2 Racjonalne wykorzystanie walorów i zasobów środowiska



Strategia Rozwoju Gminy Chojnów na lata 2021 – 2028

Sfera gospodarcza		
Cel szczegółowy 2.1. Dalsze wspieranie przedsiębiorczości mieszkańców i podmiotów gospodarczych działających na terenie gminy.	⇒	Cel operacyjny 1.1 Wspieranie endogenicznych potencjałów gospodarczych subregionów Cel operacyjny 1.2 Wzmocnienie krajowej i europejskiej konkurencyjności regionu i jego marki Cel operacyjny 3.3 Doskonalenie regionalnego i lokalnych rynków pracy
Cel szczegółowy 2.2. Rozwój kwalifikacji i kompetencji zawodowych mieszkańców.	⇒	Cel operacyjny 1.1 Wspieranie endogenicznych potencjałów gospodarczych subregionów Cel operacyjny 1.2 Wzmocnienie krajowej i europejskiej konkurencyjności regionu i jego marki Cel operacyjny 3.3 Doskonalenie regionalnego i lokalnych rynków pracy
Sfera społeczna		
Cel szczegółowy 3.1. Dalszy rozwój infrastruktury społecznej oraz sportowej.	⇒	Cel operacyjny 2.2 Rozwój i modernizacja regionalnej infrastruktury publicznej z uwzględnieniem potrzeb osób z niepełnosprawnościami i starszych Cel operacyjny 2.3 Rozwój i doskonalenie usług publicznych Cel operacyjny 3.6 Kształtowanie postaw prozdrowotnych, prosportowych i proekologicznych
Cel szczegółowy 3.2. Dalsza rozbudowa bazy oświatowej i opiekuńczo – wychowawczej.	⇒	Cel operacyjny 2.2 Rozwój i modernizacja regionalnej infrastruktury publicznej z uwzględnieniem potrzeb osób z niepełnosprawnościami i starszych



Strategia Rozwoju Gminy Chojnów na lata 2021 – 2028

		Cel operacyjny 2.3 Rozwój i doskonalenie usług publicznych Cel operacyjny 3.6 Kształtowanie postaw prozdrowotnych, prosportowych i proekologicznych
Cel szczegółowy 3.3. Wsparcie realizacji programów aktywizacji społecznej oraz programów profilaktycznych.	⇒	Cel operacyjny 2.2 Rozwój i modernizacja regionalnej infrastruktury publicznej z uwzględnieniem potrzeb osób z niepełnosprawnościami i starszych Cel operacyjny 2.3 Rozwój i doskonalenie usług publicznych Cel operacyjny 3.2 Wzrost społecznej integracji Cel operacyjny 3.5 Doskonalenie regionalnej polityki wspierania seniorów oraz osób z niepełnosprawnościami Cel operacyjny 3.6 Kształtowanie postaw prozdrowotnych, prosportowych i proekologicznych
Cel szczegółowy 3.4. Doskonalenie funkcjonowania transportu publicznego	⇒	Cel operacyjny 5.1 Rozwój regionalnej sieci transportowej



Powiązanie z Krajową Strategią Rozwoju Regionalnego do 2030 r.

W przyjętej przez rząd „Strategii na rzecz Odpowiedzialnego Rozwoju do roku 2020 (z perspektywą do 2030 r.)” wskazano nowy model rozwoju regionalnego Polski. Przewidziano w nim rozwój naszego kraju jako społecznie i terytorialnie zrównoważony, dzięki któremu efektywnie będą rozwijane oraz wykorzystywane miejscowe zasoby i potencjały wszystkich regionów. Celem takiego modelu jest wspomaganie w szczególności obszarów, które nie mogą w pełni rozwinąć swojego potencjału rozwojowego, bo utraciły swoje funkcje społeczno-gospodarcze (np. przestały być miastami wojewódzkimi) przez co stały się mniej odporne na różne zjawiska kryzysowe (np. negatywne skutki procesów demograficznych).

W KSRR 2030 odzwierciedlenie znajdują postanowienia SOR określone w filarze rozwój społecznie i terytorialnie zrównoważony. Projekt KSRR 2030 został poddany szerokim konsultacjom społecznym. W okresie od 17 grudnia 2018 r. do 31 stycznia 2019 r. zorganizowano spotkania konsultacyjne we wszystkich województwach (w sumie 16 spotkań). Posłużyły one prezentacji proponowanych działań na rzecz rozwoju regionalnego oraz zebraniu uwag i komentarzy uczestników procesu konsultacji. Łącznie we wszystkich spotkaniach uczestniczyło ok. 1700 osób.

Dokument przedstawia cele polityki regionalnej oraz działania i zadania, jakie do ich osiągnięcia powinien podjąć rząd, samorzady: wojewódzkie, powiatowe i gminne oraz pozostałe podmioty uczestniczące w realizacji tej polityki w perspektywie roku 2030.

KSRR 2030 jest podstawowym dokumentem strategicznym polityki regionalnej państwa w perspektywie do 2030 r. Strategia ta jest zbiorem wspólnych wartości, zasad współpracy rządu i samorządów oraz partnerów społeczno-gospodarczych na rzecz rozwoju kraju i województw. Dokument określa systemowe ramy prowadzenia polityki regionalnej zarówno przez rząd wobec regionów, jak i wewnątrzregionalne. Odegra on w nadchodzących latach ważną rolę w procesie programowania środków publicznych, w tym funduszy UE. KSRR 2030 r. kładzie nacisk na zrównoważony rozwój całego kraju, czyli zmniejszanie dysproporcji w poziomie rozwoju społeczno-gospodarczego różnych obszarów, głównie miejskich i wiejskich.

W strategii przewidziano skuteczniejszą identyfikację potrzeb rozwojowych wszystkich obszarów kraju, a także efektywniejsze rozpoznanie zasobów jakimi dysponują, wskazanie wyzwań i barier rozwojowych. Takie podejście przełoży się na lepsze dopasowanie narzędzi interwencji (np. programów) do możliwości i potencjałów rozwojowych poszczególnych obszarów kraju.

Jednym z celów KSRR jest zapewnienie większej spójności rozwojowej Polski przez wsparcie obszarów słabszych gospodarczo. Dlatego w dokumencie wskazano *obszary strategicznej*



Strategia Rozwoju Gminy Chojnów na lata 2021 – 2028

interwencji (OSI), które otrzymają szczególne wsparcie (będą to obszary zagrożone trwałą marginalizacją, miasta średnie tracące funkcje społeczno-gospodarcze, Śląsk i tereny Polski wschodniej). Gmina Chojnów znajduje się poza Obszarami Strategicznej Interwencji (OSI) wyznaczonymi w dokumencie KSRR 2030.

Strategia wspiera konkurencyjność regionów i zakłada kontynuację działań zmierzających do podniesienia jakości kapitału ludzkiego i społecznego oraz rozwoju przedsiębiorczości i innowacyjności. W związku z tym wspierane będą lokalne przedsiębiorstwa.

W strategii istotny nacisk położono na rozwijanie kompetencji administracji publicznej. Chodzi o umiejętności niezbędne do prowadzenia skutecznej polityki rozwoju, w szczególności na terenach o niskim potencjale rozwojowym, a zwłaszcza wspieranie powiązań między lokalnym i regionalnym sektorem publicznym a światem biznesu i nauki.

W dokumencie przewidziano zwiększenie roli i odpowiedzialności samorządów lokalnych jako podmiotów decydujących o polityce rozwoju w skali lokalnej. Strategia tworzy warunki do większego angażowania się samorządów gminnych i powiatowych w realizację wspólnych projektów i we współpracę ponad granicami administracyjnymi.

Ponadto KSRR 2030 prezentuje:

- jak dostosować się do zmian, które dzieją się wokół nas, by Polska była świadomym, odnoszącym korzyści uczestnikiem procesu globalizacji;
- jak wykorzystać atuty regionu – w tym zasoby ludzkie i naturalne, zalety lokalizacyjne i instytucjonalne - do jego rozwoju;
- mechanizmy współpracy pomiędzy: rządem, samorządem regionalnym, lokalnym, które umożliwiają ukierunkowanie krajowych i regionalnych strumieni finansowych na realizację powstających oddolnie wizji i planów rozwoju.
- KSRR 2030 zastąpi obowiązującą „Krajową Strategię Rozwoju Regionalnego 2010-2020: Regiony, Miasta, Obszary wiejskie”.

CEL GŁÓWNY I CELE SZCZEGÓŁOWE

POLITYKI REGIONALNEJ DO 2030 ROKU:

Cel 1. Zwiększenie spójności rozwoju kraju w wymiarze społecznym, gospodarczym, środowiskowym i przestrzennym

1.1. Wzmacnianie szans rozwojowych obszarów słabszych gospodarczo

1.1.1. Tworzenie warunków do dalszego rozwoju konkurencyjnej gospodarki we wschodniej Polsce

1.1.2. Wzmacnianie szans rozwojowych obszarów zagrożonych trwałą marginalizacją



Strategia Rozwoju Gminy Chojnów na lata 2021 – 2028

- 1.2. Zwiększenie wykorzystania potencjału rozwojowego miast średnich tracących funkcje społeczno-gospodarcze
- 1.3. Przyspieszenie transformacji profilu gospodarczego Śląska
- 1.4. Przeciwdziałanie kryzysom na obszarach zdegradowanych
- 1.5. Rozwój infrastruktury wspierającej dostarczanie usług publicznych i podnoszącej atrakcyjność inwestycyjną obszarów

Cel 2. Wzmacnianie regionalnych przewag konkurencyjnych

- 2.1. Rozwój kapitału ludzkiego i społecznego
- 2.2. Wspieranie przedsiębiorczości na szczeblu regionalnym i lokalnym
- 2.3. Innowacyjny rozwój regionu i doskonalenie podejścia opartego na Regionalnych Inteligentnych Specjalizacjach

Cel 3. Podniesienie jakości zarządzania i wdrażania polityk ukierunkowanych terytorialnie

- 3.1. Wzmacnianie potencjału administracji na rzecz zarządzania rozwojem
- 3.2. Wzmacnianie współpracy i zintegrowanego podejścia do rozwoju na poziomie lokalnym, regionalnym i ponadregionalnym
- 3.3. Poprawa organizacji świadczenia usług publicznych
- 3.4. Efektywny i spójny system finansowania polityki regionalnej

Badaniu poddano ich zgodność z celami szczegółowymi niniejszej Strategii. Powiązania będące jego wynikiem zawarto w poniżej tabeli. Jak widać, mamy tu do czynienia z bardzo wysokim stopniem zgodności.



Tabela: Powiązania Strategii Rozwoju Gminy Chojnów z Krajową Strategią Rozwoju Regionalnego

Cele szczegółowe Strategii Rozwoju Gminy Chojnów na lata 2021 – 2028	...powiązane są z...	... celami szczegółowymi Krajowej Strategii Rozwoju Regionalnego do 2030 roku
Sfera środowiskowa		
Cel szczegółowy 1.1. Rozbudowa i poprawa stanu kanalizacji sanitarnej na terenie gminy	➔	1.1 Wzmacnianie szans rozwojowych obszarów słabszych gospodarczo Rozwój infrastruktury wspierającej dostarczanie usług publicznych i podnoszącej atrakcyjność inwestycyjną obszarów
Cel szczegółowy 1.2. Dalszy rozwój infrastruktury komunalnej i technicznej		
Cel szczegółowy 1.3. Rozwój oferty turystycznej w oparciu o zasoby gminy		
Sfera gospodarcza		
Cel szczegółowy 2.1. Dalsze wspieranie przedsiębiorczości mieszkańców i podmiotów gospodarczych działających na terenie gminy	➔	Wzmacnianie szans rozwojowych obszarów słabszych gospodarczo Wspieranie przedsiębiorczości na szczeblu regionalnym i lokalnym 3.2 Wzmacnianie współpracy i zintegrowanego podejścia do rozwoju na poziomie lokalnym, regionalnym i ponadregionalnym
Cel szczegółowy 2.2. Rozwój kwalifikacji i kompetencji zawodowych mieszkańców		
Sfera społeczna		
Cel szczegółowy 3.1. Dalszy rozwój infrastruktury społecznej oraz sportowej	➔	Wzmacnianie szans rozwojowych obszarów słabszych gospodarczo 2.1 Rozwój kapitału ludzkiego i społecznego
Cel szczegółowy 3.2. Dalsza rozbudowa bazy oświatowej i opiekuńczo – wychowawczej		



Strategia Rozwoju Gminy Chojnów na lata 2021 – 2028

Cel szczegółowy 3.3. Wsparcie realizacji programów aktywizacji społecznej oraz programów profilaktycznych		3.2 Wzmacnianie współpracy i zintegrowanego podejścia do rozwoju na poziomie lokalnym, regionalnym i ponadregionalnym
Cel szczegółowy 3.4. Doskonalenie funkcjonowania transportu publicznego		3.3. Poprawa organizacji świadczenia usług publicznych